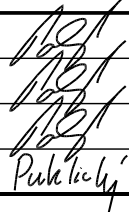



F

Výškový systém: Bpv

Souřadnicový systém: S-JTSK

| | | | | |
|--|----------------------------|--|---|---------------|
| Vedoucí projektant | Ing. František Pokorný |  | <div>Mostní projekce s.r.o.</div> <div>Jana Babáka 2733/11,612 00 Brno</div> <div>www.mostniprojekce.cz</div> <div>ifo@mostniprojekce.cz</div> <div>+420 776 583 906</div> <div></div> | |
| Zodpovědný projektant | Ing. František Pokorný | | | |
| Vypracoval | Ing. František Pokorný | | | |
| Technická kontrola | Ing. Libor Puklický, Ph.D. | | | |
| Kraj: Kraj Vysočina | Investor: KSÚSV, p.o. | | Datum | 07/2025 |
| III/11244 Pavlov - most ev. č. 11244-1 | | | Formát | |
| | | | Účel | PDPS |
| | | | Měřítko | |
| | | | Číslo zakázky | 2407 |
| Doklady | | | Číslo paré | Číslo výkresu |
| | | | | F |

Městský úřad Pelhřimov
oddělení silničního hospodářství
Pražská 2460, 393 01 Pelhřimov

Č.j.: MPe/OSH/162/2025-3/Kr

V Pelhřimově dne 10.7.2025

Stavebník:

Kraj Vysočina, IČ 708 90 749, Žižkova 57, 587 33 Jihlava zastoupen na základě dodatku č. 1699
Zřizovací listiny **KSÚSV, p.o., IČ 000 90 450, Kosovská 1122/16, 586 01 Jihlava** zastoupená na základě
plné moci **Mostní projekce s.r.o., IČ 067 54 449, Jana Babáka 2733/11, 612 00 Brno**

ROZHODNUTÍ
POVOLENÍ STAVBY

Výroková část:

Městský úřad Pelhřimov, oddělení silničního hospodářství jako stavební úřad příslušný podle § 30 odst. 1 písm. f), § 30 odst. 3 písm. a) a § 34a odst. 2 zákona č. 283/2021 Sb., stavební zákon, ve znění pozdějších předpisů (dále jen stavební zákon) v řízení o povolení záměru přezkoumal podle § 182 až 192 žádost, kterou podal stavebník **Kraj Vysočina, IČ 708 90 749, Žižkova 57, 587 33 Jihlava** zastoupen na základě dodatku č. 1699 Zřizovací listiny **KSÚSV, p.o., IČ 000 90 450, Kosovská 1122/16, 586 01 Jihlava** zastoupená na základě plné moci **Mostní projekce s.r.o., IČ 067 54 449, Jana Babáka 2733/11, 612 00 Brno**

a po posouzení záměru podle § 193:

I. Podle § 197 a 211

p o v o l u j e

stavbu:

„III/11244 Pavlov, most ev. č. 11244-1“

(dále jen "stavba") umístěné na pozemku dle KN parc.č. parc.č. 61/1, 61/2, 280/4, 283/4 v k.ú. Pavlov u Rynárce a parc.č. 1710, 1718, 1721, 1725, 1731, 1732, 1754, 1844/1, 1844/2 v k.ú. Vokov u Rynárce

Stavba bude členěna na samostatné stavební objekty

- SO 001 Bourání stávajících konstrukcí
- SO 201 Most ev. č. 11244-1
- SO 901 Provizorní pěší trasa

Stávající konstrukce budou kompletně odstraněny a na místě stejném bude postaven most nový. Je navržena rámová konstrukce o jednom poli z monolitického ŽB. Založení dle doporučení IG průzkumu. Most bude rozšířen pro převedení silnice kategorie S6,5 mimo zastavěné území. V místě nejsou IS.

II. Stanoví podmínky pro provedení stavby:

1. Stavba bude provedena podle společné dokumentace ověřené stavebním úřadem, případné změny nesmí být provedeny bez předchozího projednání a povolení stavebního úřadu dle příslušných ustanovení stavebního zákona.
2. Při provádění stavby budou dodržena ustanovení vyhlášky č. 146/2024 Sb. o požadavcích na výstavbu, upravující požadavky na provádění stavebních konstrukcí a technických zařízení staveb, a na ně navazující ustanovení příslušných technických norem a předpisů na stavbu se vztahujících.
3. Při provádění stavby je nutno dodržovat předpisy, týkající se bezpečnosti a ochrany zdraví při práci (zejména příslušná ustanovení zákona č. 309/2006 Sb., tj. zákona o zajištění dalších

podmínek bezpečnosti a ochrany zdraví při práci a jeho prováděcího předpisu, tj. nař. vlády č. 136/2016 Sb., v platném znění o bližších minimálních požadavcích na bezpečnost a ochranu zdraví při práci na staveništích) a dbát o ochranu zdraví a života osob na staveništi.

4. Při provádění prací je třeba si počínat tak, aby bylo co nejméně omezeno a rušeno užívání sousedních pozemků nebo staveb a aby nebyla způsobena škoda vlastníkům sousedních pozemků nebo staveb - zejména dbát, aby nedocházelo k neodůvodněnému omezení práv vlastníků sousedních pozemků nebo staveb, k ohrožení zdraví a života osob, k poškozování majetku a ničení zeleně, k nepořádku na staveništi, ...apod. Při provádění stavby nesmí být také nad přípustnou míru znečišťováno životní prostředí a přilehlé komunikace, okolní zástavba nesmí být nad přípustnou míru obtěžována hlukem, prachem a vibracemi. Zároveň také nesmí dojít ke znečišťování terénu, povrchových a podzemních vod ropnými a jinými škodlivými látkami.
5. Staveniště bude odpovídat požadavkům ustanovení § 14 vyhl.č. 146/2024 Sb. (v platném znění) a bude organizováno v rozsahu dle projektové dokumentace ověřené stavebním úřadem. Před zahájením stavby je dle § 160 stavebního zákona stavebník povinen umístit na viditelném místě u vstupu na staveniště štítek o povolení stavby (rozsáhlé stavby se mohou označit jiným vhodným způsobem s uvedením údajů ze štítku). Štítek musí být chráněn před povětrnostními vlivy, aby údaje na něm uvedené zůstaly čitelné, a stavebník je povinen jej ponechat na místě stavby až do dokončení stavby. Stavební činnost bude uskutečňována tak, aby vzhledem k okolní zástavbě byly veškeré její negativní vlivy sníženy na minimum. Práce, jejichž hluchnost by přesahovala 50 dB, nebudou proto prováděny v době od 21 hodin do 7 hodin. V případě zásahu do veřejných ploch nebo komunikací je nutno předem požádat o souhlas příslušného vlastníka a správce. Rovněž případný zásah do soukromých pozemků musí být projednán předem s jejich vlastníky. Po celou dobu výstavby předmětné stavby bude také staveniště (v celém rozsahu) zajištěno proti vniknutí nepovolaných osob.
6. Před započítím zemních prací je nutné požádat vlastníky anebo správce stávajících sítí technického vybavení dotčených předmětnou stavbou o vytýčení tras jejich stávajících podzemních vedení na místě samém. Následně stanovené podmínky jednotlivými vlastníky anebo správci sítí technického vybavení pak musí být respektovány.
7. Při provádění stavby nesmí být narušeny nadzemní a podzemní stávající sdělovací kabely, zařízení, vedení a potrubí. Pokud by při provádění prací byl zjištěn výskyt neznámého podzemního vedení, musí být o tom neprodleně uvědomen vlastník tohoto vedení, který stanoví další podmínky pro provádění prací.
8. Terén pozemků, dotčených výše uvedenou stavbou, bude po provedení stavebních prací uveden zhotovitelem stavby do původního nebo náležitého stavu.
9. Před zahájením stavby bude vytýčena poloha stavby odborně způsobilou osobou.
10. Zahájení stavebních prací ohlásíte vlastníkům dotčených pozemků min. 14 dní předem.
11. Po dokončení stavby budou dotčené pozemky protokolárně předány jejich vlastníkům.
12. Při realizaci budou dodrženy podmínky vyjádření Policie ČR, DI Pelhřimov ze dne 1.11.2024 č.j. KRPJ-120745-2/ČJ-2024-161706-DING.
13. Při realizaci budou dodrženy podmínky vyjádření Archeologického ústavu AV ČR, Brno, v.v.i. č.j. ARUB/562/2025 ze dne 4.2.2025.
14. Při realizaci budou dodrženy podmínky vyjádření Města Pelhřimova. Odboru hospodářského, č.j. MPe/OH/1/2025 ze dne 8.1.2025.
15. Při realizaci budou dodrženy podmínky vyjádření Lesy ČR, s.p., č.j. LCR954/006906/2024 ze dne 3.12.2024.
16. Při realizaci budou dodrženy podmínky vyjádření KHS Kraje Vysočina č.j. R/2024/45714/2 ze dne 20.11.2024.
17. Při realizaci budou dodrženy podmínky vyjádření CETIN, a.s. č.j.: 307213/24 ze dne 25.10.2024.
18. Při realizaci budou dodrženy podmínky vyjádření Povodí Vltavy, s.p. zn. PVL-74321/2024/240 ze dne 14.11.2024.
19. Při realizaci budou dodrženy podmínky JES MěÚ Pelhřimov, odboru životního prostředí R/2024/21447-2 ze dne 28.2.2025.
20. Stavbu lze užívat jen na základě kolaudace. Stavebník zajistí, aby byly před započítím užívání stavby provedeny a vyhodnoceny zkoušky předepsané zvláštními právními předpisy: zpráva o revizi el. zařízení; vytýčení stavby, PD skutečného provedení stavby, zaměření stavby; prohlášení ve smyslu zák. č. 22/1997 Sb. o obecných technických požadavcích na výrobky, protokoly o předání a převzetí dotčených pozemků po dokončení stavby.

21. Stavba bude prováděna dodavatelsky stavebním podnikatelem, vybraným na základě výběrového řízení.

Účastníci řízení, na něž se vztahuje rozhodnutí správního orgánu:

Kraj Vysočina, IČ 708 90 749, Žižkova 57, 587 33 Jihlava zastoupen na základě dodatku č. 1699 Zřizovací listiny KSÚSV, p.o., IČ 000 90 450, Kosovská 1122/16, 586 01 Jihlava zastoupená na základě plné moci Mostní projekce s.r.o., IČ 067 54 449, Jana Babáka 2733/11, 612 00 Brno

Odůvodnění:

Dne 8.4.2025 podal stavebník žádost o povolení výše uvedené stavby, uvedeným dnem bylo zahájeno řízení o povolení záměru. Stavební úřad oznámil zahájení řízení známým účastníkům řízení a dotčeným orgánům a stanovil lhůtu podle § 189 stavebního zákona pro uplatnění námitek a připomínek účastníků řízení a stanovisek dotčených orgánů do 15 dnů ode dne doručení oznámení.

Vypořádání s námitkami účastníků řízení:

V průběhu řízení nebyly vzneseny žádné námitky.

Stavební úřad přezkoumal žádost podle § 184 stavebního zákona, projednal ji s účastníky řízení a s dotčenými orgány, a zjistil, že jejím uskutečněním nebo užíváním nejsou ohroženy zájmy chráněné stavebním zákonem, předpisy vydanými k jeho provedení a zvláštními předpisy. Projektová dokumentace stavby splňuje obecné požadavky na výstavbu. Stavební úřad v průběhu řízení neshledal důvody, které by bránily povolení stavby. Stavební úřad zajistil vzájemný soulad předložených závazných stanovisek dotčených orgánů vyžadovaných zvláštními předpisy a zahrnul je do podmínek rozhodnutí.

Posouzení stavebního úřadu:

Stavební úřad posoudil záměr podle § 193 stavebního zákona, a zjistil, že jeho uskutečněním nebo užíváním nejsou ohroženy zájmy chráněné stavebním zákonem, předpisy vydanými k jeho provedení a zvláštními předpisy. Projektová dokumentace splňuje obecné požadavky na výstavbu. Stavební úřad v průběhu řízení neshledal důvody, které by bránily povolení stavby.

Stavební úřad rozhodl, jak je uvedeno ve výroku rozhodnutí, za použití ustanovení právních předpisů ve výroku uvedených.

Poučení účastníků:

Proti tomuto rozhodnutí mohou účastníci řízení podat odvolání ve lhůtě 15 dnů ode dne jeho oznámení, podáním u zdejšího správního orgánu.

Odvolání se podává s potřebným počtem stejnopisů tak, aby jeden stejnopis zůstal správnímu orgánu a aby každý účastník dostal jeden stejnopis. Nepodá-li účastník potřebný počet stejnopisů, vyhotoví je správní orgán na náklady účastníka. Odvoláním lze napadnout výrokovou část rozhodnutí, jednotlivý výrok nebo jeho vedlejší ustanovení. Odvolání jen proti odůvodnění rozhodnutí je nepřipustné.

Při provádění stavby je stavebník povinen

- oznámit stavebnímu úřadu předem termín zahájení stavby, název a sídlo stavebního podnikatele, který bude stavbu provádět, u svépomocné formy výstavby jméno a příjmení stavbyvedoucího nebo osoby, která bude vykonávat stavební dozor; změny v těchto skutečnostech oznámí bezodkladně stavebnímu úřadu,
- před zahájením stavby umístit na viditelném místě u vstupu na staveniště štítek o povolení stavby a ponechat jej tam až do dokončení stavby, případně do vydání kolaudačního rozhodnutí; rozsáhlé stavby se mohou označit jiným vhodným způsobem s uvedením údajů ze štítku.
- zajistit, aby na stavbě nebo na staveništi byla k dispozici ověřená dokumentace stavby a všechny doklady týkající se provádění stavby nebo její změny, popřípadě jejich kopie,
- ohlašovat stavebnímu úřadu fáze výstavby podle plánu kontrolních prohlídek stavby, umožnit provedení kontrolní prohlídky, a pokud tomu nebrání vážné důvody, této prohlídce se zúčastnit,

- ohlásit stavebnímu úřadu bezodkladně po jejich zjištění závady na stavbě, které ohrožují životy a zdraví osob, nebo bezpečnost stavby,
- oznámit stavebnímu úřadu předem zahájení zkušebního provozu.

Stavba nesmí být zahájena, dokud povolení stavby nenabude právní moci. Povolení stavby pozbývá platnosti, jestliže stavba nebyla zahájena do 2 let ode dne, kdy nabylo právní moci.

Otisk úředního razítka

Ing. Jiří Krupka
vedoucí oddělení silničního hospodářství
MěÚ Pelhřimov

Rozdělovník

Účastníci řízení:

- Kraj Vysočina, IČ 708 90 749, Žižkova 57, 587 33 Jihlava zastoupen na základě dodatku č. 1699 Zřizovací listiny KSÚSV, p.o., IČ 000 90 450, Kosovská 1122/16 zastoupená na základě plné moci podnikající fyzickou osobou Ing. Jan Pracný, IČO 620 87 851, Výholec 1148/23, 624 Brno
- Farma Žába s.r.o., Haštalská 1072/6, Staré Město, 11000 Praha 1
- Lesy České republiky, s.p., Přemyslova 1106/19, Nový Hradec Králové, 50008 Hradec Králové
- Město Pelhřimov, Masarykovo náměstí 1, 39301 Pelhřimov
- Obec Vokov, č. p. 38, 39301 Vokov
- Obec Pavlov, Pavlov 41, 393 01 Pelhřimov
- Tůmová Miloslava, č. p. 30, 39301 Vokov
- CETIN a.s.
- Povodí Vltavy, státní podnik

Dotčené orgány a ostatní:

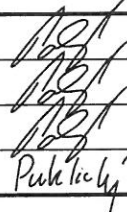

- Městský úřad Pelhřimov, odbor životního prostředí,
- Policie ČR, Dopravní inspektorát Pelhřimov
- Krajská hygienická stanice Kraje Vysočina, územní pracoviště Pelhřimov
- Archeologický úsvat AV ČR, Brno, v. v. i.

Poplatek:

Správní poplatek se podle pol. 18 zákona č. 634/2004 Sb. o správních poplatcích v platném znění nevybírá.

F

Výškový systém: Bpv
 Souřadnicový systém: S-JTSK

| | | | | |
|--|----------------------------|--|---|--------------------|
| Vedoucí projektant | Ing. František Pokorný |  | Mostní projekce s.r.o. Jana Babáka 2733/11,612 00 Brno www.mostniprojekce.cz info@mostniprojekce.cz +420 776 583 906 | |
| Zodpovědný projektant | Ing. František Pokorný | |  | |
| Vypracoval | Ing. František Pokorný | | | |
| Technická kontrola | Ing. Libor Puklický, Ph.D. | | | |
| Kraj: Kraj Vysočina | Investor: KSÚSV, p.o. | | Datum | 08/2024 |
| III/11244 Pavlov - most ev. č. 11244-1 | | | Formát | |
| | | | Účel | DUSP |
| | | | Měřítko | |
| | | | Číslo zakázky | 2407 |
| Doklady | | | Číslo paré | Číslo výkresu F |

Název akce:

III/11244 Pavlov, most ev. č. 11244-1

Stupeň PD:

DUSP

Seznam dokladů:

Vyjádření a stanoviska k záměru:

1. MÚ Pelhřimov, OŽP – Souhlasné stanovisko JES
2. Archeologický ústav AV ČR Brno, v. v. i. – vyjádření ke stavební činnosti
3. Kraj Vysočina, Odbor dopravy a silničního hospodářství – Závazné stanovisko dle §40 odst. 3) písm. f) zákona č. 13/1997 Sb.
4. Město Pelhřimov, Odbor hospodářský – souhlas se záměrem
5. Město Pelhřimov, Odbor hospodářský – souhlas s vedením objízdných tras
6. Obec Zajíčkov, Odbor hospodářský – souhlas s vedením objízdných tras
7. Lesy ČR, S. P. – souhlasné stanovisko správce vodního toku
8. Obec Vokov – souhlasné stanovisko k záměru
9. Obec Pavlov – souhlasné stanovisko k záměru
10. KŘ Policie ČR, ÚO Pelhřimov – souhlas se stavbou
11. KHS Kraje Vysočina – souhlasné stanovisko
12. KÚ Kraje Vysočina, OŽP – NATURA 2000 – nemá vliv
13. KÚ Kraje Vysočina, OŽP – EIA – nepodléhá posuzování
14. Ministerstvo obrany ČR – souhlasné stanovisko + neevidence IS
15. Povodí Vltavy, s. p. – souhlasné stanovisko správce povodí
16. Krajská správa a údržba silnic Vysočiny - souhlas

Dopravní řešení:

1. Krajský úřad Kraje Vysočina – sdělení BUS

Vyjádření dotčených správců inženýrských sítí:

1. CETIN a.s. – souhlas

Záznamy z jednání:

1. Záznam z jednání TDK 6. 3. 2025
2. Záznam z jednání 23. 1. 2025
3. Záznam z jednání 2. 10. 2024
4. Záznam z jednání 23. 7. 2024 (vstupní)

Sdělení návrhových průtoků

1. ČHMÚ – hydrologická data

Vyjádření k existenci inženýrských sítí:

1. CETIN a. s. – sdělovací vedení bokem
2. ČEPRO, a. s. – nic
3. ČEPS, a. s. – nic
4. České radiokomunikace a. s. – nic
5. ČEZ Energo, s. r. o. - nic
6. EG.D, a. s. – elektřina – nic
7. EG.D, a. s. – plyn – nic
8. IROMEZ s.r.o. (ENETIQA) – nic
9. Kraj Vysočina – nic
10. KŘ Policie ČR – nic
11. Město Pelhřimov – nic
12. Obec Pavlov – nic
13. PEVAK Pelhřimov – nic
14. ČD Telematika – nic
15. StaMPi, spol. s r. o. – nic
16. TS Pelhřimov – nic
17. T-Mobile Czech Republic a. s. – nic
18. Vodafone Czech Republic a. s. – nic
19. VoKa-ekologické stavby, spol. s r. o. – nic
20. Obec Vokov – nic

Městský úřad Pelhřimov

odbor životního prostředí

Č. záměru: Z/2025/17410

Č. řízení: R/2025/21447

Č. jednací: R/2024/21447-2

Oprávněná úřední osoba: Ing. Josef Slavětínský

Ing. Igor Vrubel

Ing. Hana Hodáčová

Ing. Miloslav Bouzek

V Pelhřimově dne 28. 2. 2025

Obdrží:

Dle rozdělovníku

ZÁVAZNÉ STANOVISKO

podle § 2 odst. 1 a § 6 zákona č. 148/2023 Sb., o jednotném environmentálním stanovisku

Městský úřad Pelhřimov, odbor životního prostředí, jako věcně a místně příslušný orgán pro vydání jednotného environmentálního stanoviska dle ustanovení § 15 písm. a) zákona č. 148/2023 Sb., o jednotném environmentálním stanovisku (dále jen „zákon o JES“) a dle § 61 odst. 1 písm. c) a § 66 zákona č. 128/2000 Sb., o obcích (obecní zřízení), ve znění pozdějších předpisů, na základě žádosti Krajské správy a údržby silnic Vysočiny, příspěvkové organizace, se sídlem Kosovská 1122/16, 586 01 Jihlava, IČO: 00090450, zastoupené firmou Mostní projekce s.r.o., Jana Babáka 2733/11, 61200 Brno, IČO: 06754449 (dále jen „žadatel“) ze dne 29.1.2025 **pro záměr rekonstrukce stávajícího mostního objektu na silnici III/11244 Pavlov, most ev.č. 11244-1 na pozemcích p.č. 61/1, 61/2, 280/4, 283/4 v k.ú. Pavlov u Rynárce a 1710, 1718, 1721, 1725, 1731, 1732, 1754, 1844/1, 1844/2 v k.ú. Vokov u Rynárce** (dále jen „záměr“) podle dokumentace „III/11244 Pavlov, most ev.č. 11244-1“, zpracované Ing. Františkem Pokorným, vydává v souladu s § 149 zákona č. 500/2004 Sb., správního řádu (dále jen „správní řád“), a podle § 6 odst. 1 zákona o JES toto

SOUHLASNÉ JEDNOTNÉ ENVIRONMENTÁLNÍ STANOVISKO:

I.

Záměr je z hlediska vlivů na všechny dotčené složky životního prostředí přípustný.

Toto jednotné environmentální stanovisko bylo vydáno namísto následujících správních úkonů:

- A. Stanovisko k odstranění stavby z hlediska nakládání s odpady podle § 146 odst. 3 písm. a) zákona č. 541/2020 Sb. o odpadech, v platném znění.
- B. Závazné stanovisko k zásahu do významného krajinného prvku (VKP) dle § 4 odst. 2 zákona č. 114/1992 Sb., o ochraně přírody a krajiny, v platném znění (dále jen „ZOPK“).

- C. Souhlas podle § 17 odst. 1 písm. a) a c) zákona č. 254/2001 Sb. zákon o vodách a o změně některých zákonů (vodní zákon) souhlas vodoprávního úřadu ke stavbám a zařízením na pozemcích, na nichž se nacházejí koryta vodních toků, nebo na pozemcích s takovými pozemky sousedících, pokud tyto stavby a zařízení ovlivní vodní poměry.
- D. Povolení ke kácení dřevin včetně uložení náhradní výsadby podle § 8 odst. 1 a § 9 zákona č. 114/1992 Sb., o ochraně přírody a krajiny, v platném znění (dále jen „ZOPK“).
- E. Souhlas k odnětí půdy ze zemědělského půdního fondu (ZPF) podle § 9 odst. 8 zákona o ochraně ZPF, v platném znění (dále jen „zákon o ochraně ZPF“).

Ostatní úkony nejsou nahrazovány.

Současně se stanovují tyto podmínky:

Ad A.)

1. Stavba bude realizována dle předložené PD (09/2024, Ing. František Pokorný)

Ad B.)

2. Stavba bude realizována dle předložené PD (09/2024, Ing. František Pokorný)

Ad C.)

1. Vzhledem ke stavbě v korytě toku bude na dobu stavby zpracován jednoduchý povodňový plán pro stavbu mostu a provizorní lávky pro pěší. Pro provádění stavby bude zpracován povodňový a havarijní plán, který bude předložen Povodí Vltavy, státní podnik k odsouhlasení.
2. Stavba bude provedena v souladu s ČSN 75 2130 - Křížení a souběhy vodních toků s dráhami, pozemními komunikacemi a vedeními. S návrhem dimenzování mostu a provedením dle výkresu č.3 /podélný řez/ souhlasíme.
3. Za tvrdým opevněním koryta ve směru toku bude proveden pružný přechodový úsek ze záhozu z kamene s proštěrkováním. Úpravy a opevnění koryta v prostoru mostu musí plynule (směrově a výškově) navazovat na stávající koryto toku tak, aby nedocházelo k negativnímu ovlivnění hydraulických poměrů v toku při vyšších průtocích vody a byla zachována stabilita přilehlých úseků koryta v souladu TNV 75 2102 – Úpravy potoků.
4. Opevněné koryto pod mostem bude v dostředném spádu pro usměrnění vody při malých průtocích.
5. Narušené úseky koryta toku budou uvedeny do řádného stavu. Úpravy v korytě toku, které bude součástí mostního objektu, zůstane ve správě a majetku investora stavby mostu, tzn. včetně povinnosti udržovat toto opevnění v řádném technickém stavu a opravovat je.
6. Odvodnění mostu bude provedeno tak, aby nedocházelo ke škodám na přilehlých pozemcích.
7. Při realizaci stavby nesmí dojít ke znečištění podzemních a povrchových vod závadnými látkami (ropné látky, sanační materiály, nátěrové hmoty apod.). Na stavbě musí být prostředky pro zneškodnění havárie. Pro stavbu bude vyhotoven Povodňový a Havarijní plán.
8. Při provádění prací (zejména bourací a výkopové práce apod.) je nutno zabránit padání materiálu ze stavby do koryta toku. Materiál, který by se případně dostal do koryta, bude neprodleně odstraněn.
9. S odpady ze stavby (např. z bourání) bude nakládáno v souladu se zákonem č. 541/2020 Sb., o odpadech a o změně některých dalších zákonů a souvisejícími předpisy.

10. Pozemky dotčené stavbou (zařízení staveniště, provádění stavby) budou uvedeny do stavu, který odpovídá jejich dnešnímu způsobu využívání.
11. Upozorňujeme, že se jedná o práce ve stanoveném záplavovém území. Zhotovitel stavby je povinen po dobu provádění prací sledovat předpovědní službu ČHMÚ a zajistit vyklizení odplavitelného materiálu v případě předpovědi povodňového stavu. Zhotovitel stavby bude ve spojení s povodňovou komisí příslušné obce. V záplavovém území nebude zřizováno zařízení staveniště, skladován odplavitelný stavební materiál ani parkována stavební mechanizace a technika.
12. Před vydáním stavebního povolení bude provedeno majetkoprávní vypořádání z dotčenou část pozemku ve vlastnictví ČR s právem hospodařit s majetkem státu pro Lesy ČR, s.p.. V této záležitosti se obraťte na Ing. Lucii Marušákovou, tel.: 956954211, email: lucie.marusakova@lesy-cr.cz.
13. Souhlas se uděluje do kolaudace výše uvedené stavby.

Ad E.)

- 1) Orgán ochrany zemědělského půdního fondu (ZPF) věcně a místně podle § 15 písm. k) zákona o ochraně ZPF uděluje žadateli **souhlas** s trvalým odnětí zemědělské půdy ze ZPF podle § 9 odst. 8 zákona o ochraně ZPF za účelem rekonstrukce mostu ev. č. 11244-1, který je součástí silnice III/11244 na pozemcích p.č. 1718, 1732 a 1754 (vše KN) v k.ú. Vokov u Rynárce o celkové výměře 0,0079 ha dle předložené situace (příloha).

Katastrální území Vokov u Rynárce:

| | |
|---------------------------|--|
| p.č. 1718 (část) o výměře | 0,0046 ha, druh pozemku trvalý travní porost |
| p.č. 1732 (část) o výměře | 0,0014 ha, druh pozemku trvalý travní porost |
| p.č. 1754 (část) o výměře | 0,0019 ha, druh pozemku trvalý travní porost |
| Celkem | 0,0079 ha |

Půda na dotčených pozemcích je zařazena dle BPEJ do IV. třídy ochrany.

- 2) Skrývka kulturních vrstev půdy z odnímaného pozemku:
Odnímané části pozemků nejsou v současné době zemědělsky využívány, jedná se svahy násypového tělesa komunikace.
Dle IG průzkumu se v místě nachází humózní horizont. Nejedná se však o kulturní vrstvy půdy, ale pouze o svrchní vrstvu, která má charakter travního drnu, místy znečištěného posypovým kamenivem.
Vzhledem k výše uvedenému (absence kulturních vrstev půdy) orgán ochrany ZPF uděluje výjimku ze skrývky kulturních vrstev půdy v souladu s ustanovením § 8 odst. 1 písm. a) zákona.
- 3) Odnímané části pozemků budou po dokončení opravy geometricky odděleny, zbývající části pozemků zůstanou i nadále součástí ZPF a budou obhospodařovány v souladu s ustanovením § 3 odst. 1 zákona.
- 4) Výkopová zemina vzniklá v rámci rekonstrukce mostu nebude umísťována na neodnímané části pozemků p.č. 1718, 1732 a 1754 (vše KN) v k.ú. Vokov u Rynárce, a ani na jiné pozemky náležející do ZPF.
- 5) Při provádění stavebních prací nesmí dojít k poškození příznivých fyzikálních, chemických a biologických vlastností půdy nebo ke kontaminaci půdy na okolních pozemcích náležejících do ZPF.

Vymezení orientační výše odvodů:

Odvod za odnětí zemědělské půdy ze ZPF pro rekonstrukci mostu se nepředepisuje, protože jde v souladu s ustanovením § 11a odst. 1 písm. b) zákona o ochraně ZPF o odnětí pro stavby dálnic, silnic a místních komunikací, včetně jejich součástí.

II.

Příslušný orgán ochrany přírody a krajiny podle § 77 odst. 4 ZOPK **souhlasí** s tím, aby žadateli bylo ve smyslu § 8 odst. 1 ZOPK **povoleno kácení těchto dřevin**.

| Pořadové č. | Druh dřeviny | Obvod kmene | Pozemek p.č. | Katastrální území |
|-------------|--------------|----------------------------|--------------|-------------------|
| 1 | jasan | 220 cm | 61/2 | Pavlov u Rynárce |
| 2 | javor | 206 cm | 61/2 | Pavlov u Rynárce |
| 3 | javor | 115 cm | 283/4, 61/1 | Pavlov u Rynárce |
| 4 | javor | 82, 108, 90, 83, 62, 74 cm | 61/1 | Pavlov u Rynárce |
| 5 | javor | 144 cm | 61/1 | Pavlov u Rynárce |
| 6 | vrba | 112, 117, 80, 105 cm | 1710, 1718 | Vokov u Rynárce |
| 7 | olše | 105 cm | 1721 | Vokov u Rynárce |
| 8 | olše | 145 cm | 1721 | Vokov u Rynárce |
| 9 | bříza | 105+117 cm | 1721 | Vokov u Rynárce |
| 10 | bříza | 140 cm | 1731 | Vokov u Rynárce |
| 11 | bříza | 140 cm | 1731 | Vokov u Rynárce |

Kácení lze provést za těchto podmínek:

1. Kácení dřevin je možné provést pouze v případě realizace výše uvedeného záměru, po vydání stavebního povolení v právní moci.
2. Kácení bude provedeno v období vegetačního klidu, tj. od 1. 11. do 31. 3. v souladu s ustanovením § 5 vyhlášky č. 189/2013 Sb., o ochraně dřevin a povolování jejich kácení, ve znění pozdějších předpisů.
3. Za pokácené dřeviny je žadatel povinen provést v souladu s ustanovením § 9 ZOPK náhradní výsadbu v počtu 22 ks, obvod kmene 12 – 14 cm na pozemcích žadatele v k.ú. Vokov u Rynárce a Pavlov u Rynárce.
4. Výsadba bude provedena v nejbližším jarním nebo podzimním období po dokončení záměru.
5. U výsadby bude zajištěna řádná pětileté údržba.

Odůvodnění

Dne 29.1.2025 obdržel Městský úřad Pelhřimov, odbor životního prostředí výše uvedenou žádost o vydání závazného stanoviska k záměru „III/11244 Pavlov, most ev. č. 11244-1“.

Vzhledem k tomu, že předmětný záměr podléhá povolování podle stavebního zákona, se namísto správních úkonů stanovených jinými právními předpisy v oblasti ochrany životního prostředí, vydává podle § 2 odst. 1 zákona o JES toto jednotné environmentální stanovisko.

Předmět záměru: Stávající most převádí silnici III/11244 přes VVT Bělá IDVT 10100245 ve

správě povodí Vltavy, státní podnik, ř.km 10,89. Na základě zhodnocení stávajícího stavebně-technického stavu mostu bylo rozhodnuto o jeho celkové přestavbě. S ohledem na stav konstrukcí bylo rozhodnuto, že původní konstrukce budou kompletně vybourány a bude postaven nový mostní objekt. Nový mostní objekt nově bude převede kat. S6,5. Most bude oproti stávajícímu stavu symetricky rozšířen. Na obou stranách mostu bude osazeno zábradelní svodidlo se svislou výplní. Je navržena rámová konstrukce o jednom poli z monolitického ŽB. Založení je navrženo hlubinné na mikropilotách. Do rámových stěn jsou vetknuta rovnoběžná křídla. Přechodová oblast za rubem opěr je překryta přechodovým klínem z prostého betonu. Vodní tok Bělá je veden v přirozeném korytě. Koryto potoka nebude výrazně upravováno. Nově budou dno a svahy koryta pod mostem zpevněny lomovým kamenem tl. min. 200 mm do betonu tl. min. 150 mm, celková tl. odláždění bude min. 350 mm, čímž se ochrání základy nového mostu. Zpevnění svahů bude provedeno na celou výšku bermy a naváže na úpravy kolem říms. Odláždění bude opřeno do příčných prahů z prostého betonu o rozměru 500/1000 mm. Horní povrch prahů bude obložen lomovým kamenem pro zajištění jednotného vzhledu. Za odlážděním podél křídel bude provedena pružná přechodová vrstva z kamenné rovnaniny s urovnaným lícem, hmotnost kamene min. 100 kg.

Mostní otvor byl navržen dle dopravního významu dle ČSN 73 6201 pro 3. návrhovou kategorii. Je navrženo převedení sdělených průtoků s rezervou 0,71 m nad návrhovou hladinou Q50. Oproti stávajícímu stavu dojde přibližně k 1,5 násobnému zvětšení průtočného profilu mostu. Navržený mostní profil bezpečně převede požadované průtoky. Nad hladinou Q100 je min. volná výška 0,42 m. Dojde k výraznému zlepšení odtokových poměrů oproti stávajícímu stavu. Objekt „Provizorní pěší trasa“ je součástí připravované stavby. Jeho účelem je převedení pěších během přestavby mostního objektu. Vzhledem k úplné uzavírce a stísněným podmínkám není vhodné převádět pěší dopravu v místě stavby. Trasa pro pěší je navržena od začátku opravovaného úseku ze stávající cyklostezky po zemním tělese a dočasné lehké ocelové lávce s dřevěným příslušenstvím. Za korytem potoka se napojí na stávající silnici. Provizorní lávka je navržena v nejpřístupnějším terénu cca 21,5 m od osy stávajícího mostu. Umístění je na pozemku parc.č. 1721 k.ú. Vokov u Rynárce. Provizorní lávka má délku 11,0 m a volnou šířku 1,50 m. Niveleta dočasné lávky je v podélném směru v přímé. Spodní povrch nosné konstrukce je navržen cca 1 m nad dnem koryta. Založení lávky je plošné, na rovnanině ze silničních panelů. Krajiní opěry budou provedeny z panelu 200/100/15, uložení na podsypu z ŠD frakce 0-16 tl. min. 100 mm. Nosnou konstrukci lávky tvoří ocelové nosníky IPE 220 s mostovkou z dřevěných mostin. Na lávce bude osazeno dřevěné dvojmadlové zábradlí s překrytím pletivem z vnitřní strany na celou výšku zábradlí. Stavba je umístěna v záplavovém území. VVT Bělá má administrativně stanovené záplavové území s vymezenou aktivní zónou.

Záměrem budou dotčeny následující složky životního prostředí:

- **odpadové hospodářství**
- **ochrana přírody a krajiny**
- **vodní hospodářství**
- **zemědělský půdní fond**

Vzhledem k tomu, že předmětný záměr je z hlediska vlivů na všechny dotčené složky životního prostředí přípustný, dospěl příslušný orgán k závěru, že k záměru lze ve vztahu k zájmům chráněným na úseku ochrany životního prostředí při respektování podmínek tohoto závazného stanoviska realizovat, a tedy vydat souhlasné jednotné environmentální stanovisko. Příslušný orgán dospěl k tomuto závěru z následujících důvodů:

V souhrnné technické zprávě projektové dokumentace byly uvedeny druhy odpadů, které vzniknou při stavebních pracích, zařazené dle katalogu odpadů, stanoveno jejich orientační množství a popsán způsob nakládání s nimi. Městský úřad Pelhřimov, odbor životního prostředí jako orgán veřejné správy v oblasti odpadového hospodářství nemá k uvedené akci námitek. Předložená projektová dokumentace byla zpracována dostatečně.

Orgán ochrany přírody a krajiny souhlasí se zásahem do významného krajinného prvku vodního toku – VVT Bělá, IDVT 10100245. K zásahu dojde bouráním současného mostu ev.č. 11244-1 a výstavbě nového mostu. Po prostudování PD a provedeném šetření na místě, správní orgán dospěl k rozhodnutí, že lze stavbu dle předložené PD realizovat. Při stavbě nového mostu dojde k vybudování bermy po obou stranách pod mostní konstrukcí, což zlepší podmínky pro migraci živočichů. Nově bude modelováno pod mostem dno vodního toku, kdy je navržené dno ve tvaru písmene „V“, což umožní migraci vodních živočichů i při snížených průtocích. Dále správní orgán posoudil navržené kácení dřevin. Navržené dřeviny ke kácení jsou ve zdravotním stavu, který odpovídá věku a druhu dřeviny. Rozsah kácení je minimalizován a navržen v rozsahu tak, aby bylo možné provést navrženou stavbu. Pro zmírnění negativního vlivu stanovil správní orgán náhradní výsadbu. Jelikož nelze náhradní výsadbu umístit v místě stavby, byla stanovena podmínka výsadby v rámci dotčených katastrálních území.

Vodoprávní úřad vydává podle § 17 odst. 1 písm. a) a c) zákona č. 254/2001 Sb. zákon o vodách a o změně některých zákonů (vodní zákon) souhlas vodoprávního úřadu ke stavbám a zařízením na pozemcích, na nichž se nacházejí koryta vodních toků, nebo na pozemcích s takovými pozemky sousedících, pokud tyto stavby a zařízení ovlivní vodní poměry k výše uvedenému záměru, dle PD vypracované Ing. Františkem Pokorným. Stavba je umístěna na vodním toku Bělá, IDVT 10100245.

K žádosti byly předloženy tyto doklady:

- Stanovisko Povodí Vltavy, státní podnik, ze dne 14. 11. 2024, značka PVL-74321/2024/240
- Stanovisko správce toku Lesy ČR, s.p., č.j.: LCR954/006906/2024 ze dne 3. 12. 2024
- Projektová dokumentace
- Plná moc

Záměr byl posouzen s výše uvedenými platnými dokumenty a bylo zjištěno, že záměrem nedojde ke zhoršení chemického stavu a ekologického stavu dotčených vodních útvarů povrchových vod a chemického stavu a kvantitativního stavu útvaru podzemních vod.

Odnětí zemědělské půdy je navrženo na plochách určených dle platného Územního plánu Vokov u Rynáře jako plocha smíšená nezastavěného území a jako plocha zemědělská, trvalý travní porost, plochy nezastavitelné mimo zastavěné území. Záměr je v souladu s platným územním plánem, kdy se jako přípustné využití ploch v této dokumentaci uvádí využití pro zřizování a provozování sítí a zařízení dopravní a technické infrastruktury nezbytné pro obsluhu a zásobování přilehlého území.

Půda na dotčených pozemcích je zařazena dle vyhlášky č. 48/2011 Sb., o stanovení tříd ochrany, do IV. třídy ochrany, což jsou půdy s podprůměrnou produkční schopností, jen s omezenou ochranou, využitelné pro výstavbu a jiné nezemědělské účely.

Odnětí zemědělské půdy se má uskutečnit pro stavbu v souladu s platnou územně plánovací dokumentací, pro rekonstrukci stávajícího mostu, který je součástí silnice.

Odnímaná plocha je již v současnosti zastavěna zemním tělesem silnice III/11244. Navržené odnětí zemědělské půdy respektuje tuto skutečnost.

Z hlediska zásad plošné ochrany ZPF je odnětí zemědělské půdy navrženo v rozsahu nezbytně nutném pro realizaci stavby. Navrženým odnětím nedojde k závažnému narušení organizace ZPF v zájmovém území. Nedojde k narušení hydrologických a odtokových poměrů v území.

Nebude dotčena síť zemědělských účelových komunikací.

Vzhledem k výše uvedenému orgán ochrany ZPF souhlasí s trvalým odnětím půdy ze ZPF.

Podkladem pro udělení souhlasu k odnětí půdy ze ZPF byla podaná žádost včetně příslušných příloh podle § 9 odst. 6 zákona o ochraně ZPF a zpracovaného vyhodnocení předpokládaných důsledků navrhovaného řešení na ZPF podle vyhlášky č. 271/2019 Sb., o stanovení postupů k zajištění ochrany ZPF.

Orgán ochrany ZPF současně pro výše uvedený záměr stanovil podmínky v zájmu zachování produkčních i mimoprodukčních funkcí ZPF, pro zlepšování jeho stavu a pro jeho udržitelné využívání.

Podmínky a dalších skutečností vydaného souhlasu lze v souladu s ustanovením § 10 odst. 1 zákona o ochraně ZPF změnit na základě žádosti.

Souhlas k odnětí půdy ze ZPF neopravňuje žadatele k zahájení nezemědělského využití pozemků.

Platnost závazného stanoviska je 5 let ode dne jeho vydání s tím, že může být na žádost žadatele prodloužena v souladu s § 7 odst. 2 ZJES.

Kromě ustanovení složkových zákonů uvedených ve výroku závazného stanoviska (A, B, C, D, E) nebudou záměrem jiná ustanovení složkových zákonů dotčena (viz pozn. pod čarou k § 2 ZJES).

Pokud dojde ke změně výše uvedeného záměru před realizací stavby, požádá provozovatel o vydání nového jednotného environmentálního stanoviska podle § 15 ZJES.

Sdělení úseku památkové péče, investiční odbor Městský úřad Pelhřimov:
Předložený záměr nevyžaduje vydání závazného stanoviska nebo rozhodnutí z hlediska státní památkové péče. Upozorňujeme, že při pracích je nutné respektovat, že jde o území s archeologickými nálezy, tj. postupovat v souladu s § 22 zákona č. 20/1987 Sb., o státní památkové péči, v platném znění.

Poučení

Závazné stanovisko ve smyslu § 149 správního řádu není samostatným rozhodnutím a nelze se proti němu odvolat. Jeho obsah je závazný pro výrokovou část správního rozhodnutí vydávaného v následném řízení podle § 1 zákona o JES. Obsah závazného stanoviska lze napadnout v rámci odvolání proti rozhodnutí, které bylo závazným stanoviskem podmíněno, postupem podle ustanovení § 149 odst. 7 správního řádu.

Ing. Miloslav Bouzek
Vedoucí oddělení ochrany krajiny

Digitálně podepsal Ing.
Miloslav Bouzek
dne 28.02.2025 12:24

Příloha:

Zákres odnětí v situaci dle katastrální mapy

Rozdělovník:

Obdrží datovou schránkou:

Mostní projekce s.r.o., Jana Babáka 2733/11, Brno, Královo Pole, 612 00 Brno 12

Na vědomí:

Obec Pavlov, Pavlov 41, Pavlov, 393 01 Pelhřimov

Obec Vokov, Vokov 38, Vokov, 393 01 Pelhřimov

Ke zveřejnění:

Úřední deska města Pelhřimova – 15 dnů

Mostní projekce s.r.o.
Jana Babáka 2733/11
612 00 Brno

| | | | | |
|------------|----------------------|----------------------------------|---|--------------------------|
| Vaše č. j. | ze dne 29.01.2025 | naše č. j. ARUB/562/2025 M | vyřizuje Mgr. et Mgr. Róbert Antal, Ph.D. 515 911 121 | v Brně dne 04.02.2025 |
|------------|----------------------|----------------------------------|---|--------------------------|

Vyjádření k projektové dokumentaci ke stavbě „III/11244 Pavlov – most ev. č. 11244-1“, k. ú. Vokov u Rynárce, Pavlov u Rynárce, okr. Pelhřimov

Archeologický ústav Akademie věd ČR, Brno, v. v. i., upozorňuje, že výše uvedená stavba se uskuteční na území s archeologickými nálezy. Území dotčené stavbou je chráněno jako veřejný zájem podle zvláštních právních předpisů, zejména dle § 22 odst. 2 zákona č. 20/1987 Sb., o státní památkové péči, v platném znění. Má-li dojít při provádění stavební činnosti na území s archeologickými nálezy k jakýmkoliv zásahům do terénu (skrývka, hloubení výkopů, apod.), je třeba předpokládat narušení nebo odkrytí archeologických nálezů a situací, čímž vzniká nutnost provedení záchranného archeologického výzkumu.

POUČENÍ:

1. Stavebník je dle § 22 odst. 2 zákona č. 20/1987 Sb., o státní památkové péči, v platném znění, povinen písemně ohlásit termín zahájení zemních prací již od doby přípravy stavby, Archeologickému ústavu Akademie věd ČR, Brno, v. v. i., a umožnit jemu nebo oprávněné organizaci provedení záchranného archeologického výzkumu na dotčeném území.
2. Pro bezproblémový průběh výzkumu a stavebních prací doporučuje Archeologický ústav Akademie věd ČR, Brno, v. v. i., stavebníkovi splnit oznamovací povinnost **alespoň 30 dní před zahájením zemních prací**. Na oznámení lze využít formuláře dostupné na <https://www.arub.cz/archeologicke-sluzby/informace-pro-stavebniky/>. Mezi náležitosti oznámení patří mimo jiné **předpokládané datum zahájení stavební činnosti a její lokalizace formou uvedení parcelních čísel nebo připojení základní projektové dokumentace**.
3. Výzkum je dle § 22 odst. 1 a odst. 2 zákona č. 20/1987 Sb., o státní památkové péči, v platném znění, prováděn na základě dohody uzavřené mezi stavebníkem a Archeologickým ústavem AV ČR nebo oprávněnou organizací. **V případě nedohody určí podmínky výzkumu příslušný krajský úřad (srov. § 22 odst. 1 zákona č. 20/1987 Sb., o státní památkové péči, v platném znění).**
4. Za standardních okolností je záchranný archeologický výzkum prováděn formou dohledu zemních prací, případně formou plošného terénního výzkumu předstihově nebo souběžně se stavební činností. Konkrétní podmínky provedení záchranného archeologického výzkumu jsou blíže specifikovány v příslušné dohodě, uzavřené mezi stavebníkem a Archeologickým ústavem AV ČR nebo oprávněnou organizací dle § 22 odst. 1 zákona č. 20/1987 Sb., o státní památkové péči, v platném znění.

5. Úhrada nákladů záchranného archeologického výzkumu se řídí ustanovením § 22 odst. 2 zákona č. 20/1987 Sb., o státní památkové péči, v platném znění.
6. Dojde-li během prací k odkrytí archeologických nálezů mimo záchranný archeologický výzkum, je stavebník povinen neprodleně oznámit tento nález příslušnému stavebnímu úřadu a zároveň učinit opatření nezbytná k tomu, aby nálezy nebyly poškozeny nebo zničeny, tj. především v místě nálezu práce přerušit – viz § 266 zákona č. 283/2021 Sb., stavební zákon, v platném znění.

S pozdravem

Mgr. et Mgr. Róbert Antal, Ph.D.

Referát archeologické památkové péče

Elektronicky podepsáno
Mgr. et Mgr. Róbert Antal
Archeologický ústav AV ČR, Brno, v.v.i.
11:23 06.02.2025
RSA/2048

KRAJSKÝ ÚŘAD KRAJE VYSOČINA
Odbor dopravy a silničního hospodářství
Žižkova 1882/57, 586 01 Jihlava, Česká republika
tel.: 564 602 329, e-mail: posta@kr-vysocina.cz



KUJIXP1VKLAG

Mostní projekce s. r. o.
Jana Babáka 2733/11
612 00 Brno

Váš dopis značky/ze dne
30. 01. 2025

Číslo jednací
KUJI 10212/2025 PI/V/016
ODSH 41/2025

Vyřizuje/telefon
Bc. Petra Plevová
564 602 329

V Jihlavě dne
27. 02. 2025

Vyjádření

Krajský úřad Kraje Vysočina, Odbor dopravy a silničního hospodářství (dále jen „krajský úřad“) obdržel dne 30. 01. 2025 Vaši žádost o vyjádření k záměru „III/11244 Pavlov, most ev. č. 11244-1“. Krajský úřad žádost posoudil jako silniční správní úřad dle § 40 odst. 3 písm. d) zákona č. 13/1997 Sb., o pozemních komunikacích, ve znění pozdějších předpisů (dále jen „zákon o pozemních komunikacích“)

Název stavby: III/11244 Pavlov, most ev. č. 11244-1
Místo stavby: k. ú. Pavlov u Rynárce, k. ú. Vokov u Rynárce
Investor stavby: Kraj Vysočina, Žižkova 1882/57, 586 01 Jihlava, IČO: 70890749
Druh dokumentace: Dokumentace pro společné povolení

Předmětem stavby je rekonstrukce stávajícího mostního objektu, která spočívá v úplném odstranění stávajícího a následné stavbě nového mostního objektu. Nový mostní objekt nově převede kat. S 6,5, most bude oproti stávajícímu stavu rozšířen symetricky na obě strany. Na obou stranách mostu bude osazeno zábradelní svodidlo se svislou výplní.

Krajský úřad s návrhem projektové dokumentace pro společné řízení stavby „III/11244 Pavlov, most ev. č. 11244-1“ **souhlasí bez připomínek.**

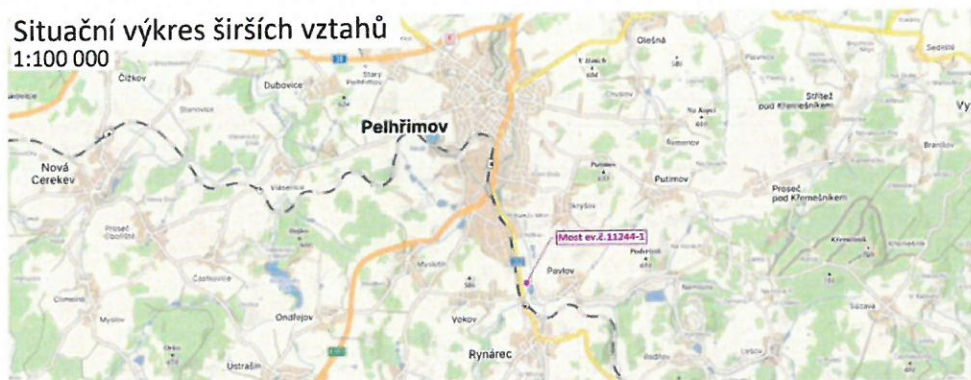
Odůvodnění

Dne 30. 01. 2025 jsme obdrželi Vaši žádost o vyjádření k záměru „III/11244 Pavlov, most ev. č. 11244-1“. Předmětem stavby je rekonstrukce stávajícího mostního objektu, která spočívá v úplném odstranění stávajícího a následné stavbě nového mostního objektu. Nový mostní objekt nově převede kat. S6,5, most bude oproti stávajícímu stavu rozšířen symetricky na obě strany. Na obou stranách mostu bude osazeno zábradelní svodidlo se svislou výplní.

Krajský úřad posoudil předloženou projektovou dokumentaci a souhlasí s předmětnou akcí.

V Jihlavě dne: 27. 02. 2025

Bc. Petra Plevová
úředník odboru dopravy a silničního hospodářství
podepsáno elektronicky




Legenda čar a šraf:

----- Hranice dotčeného území

C

Výškový systém: Bpv
Souřadnicový systém: S-JTSK

| | | | | | | | | | | | | | | | | |
|---|------------------------------|--|-------|---------|--------|----|------|------|---------|-------------------|----------------|------|------------|---------------|--|-----------|
| Skladovnice vznikla v: 5.12.2024 | | | | | | | | | | | | | | | | |
| Všeobecné predstavenie | Ing. František Polovinský |  Mostní projekt s.r.o. IČO: 123456789 DIČ: CZ123456789 sídl: Praha 1, Na Příkopě 1234 IČ: 1234 567 890 | | | | | | | | | | | | | | |
| Technická predstavenie | Ing. František Polovinský | | | | | | | | | | | | | | | |
| Výpočtový | Ing. František Polovinský | | | | | | | | | | | | | | | |
| Technická kontrola | Ing. Urban Polovinský, Ph.D. | | | | | | | | | | | | | | | |
| Kraj: | Středočeský kraj | Investor: KRAJ, s.p.a. | | | | | | | | | | | | | | |
| III/112444 Pavlov - most ev. č. 11244-1 | | <table><tr><td>Datum</td><td>08/2024</td></tr><tr><td>Formát</td><td>A4</td></tr><tr><td>Užit</td><td>DISE</td></tr><tr><td>Měřítko</td><td>1:1000000, 100000</td></tr><tr><td>Číslo zjednot.</td><td>2407</td></tr><tr><td>Číslo paré</td><td>Číslo výkresu</td></tr><tr><td></td><td>C1</td></tr></table> | Datum | 08/2024 | Formát | A4 | Užit | DISE | Měřítko | 1:1000000, 100000 | Číslo zjednot. | 2407 | Číslo paré | Číslo výkresu | | C1 |
| Datum | 08/2024 | | | | | | | | | | | | | | | |
| Formát | A4 | | | | | | | | | | | | | | | |
| Užit | DISE | | | | | | | | | | | | | | | |
| Měřítko | 1:1000000, 100000 | | | | | | | | | | | | | | | |
| Číslo zjednot. | 2407 | | | | | | | | | | | | | | | |
| Číslo paré | Číslo výkresu | | | | | | | | | | | | | | | |
| | C1 | | | | | | | | | | | | | | | |
| Situácia výkres širších vzťahů | | | | | | | | | | | | | | | | |



Město Pelhřimov

Odbor hospodářský

Mostní projekce s.r.o.
Ing. František Pokorný
Jana Babáka 2733/11
612 00 Brno

VÁŠ DOPIS ZNAČKY / ZE DNE
/

ČÍSLO JEDNACÍ
MPe/OH/1/2025

POČET LISTŮ / PŘÍLOH
1 / 2

VYŘIZUJE
T. Štefánek,
tel. 565 351 476
stefanek@mupe.cz

PELHŘIMOV
8. ledna 2025

Vyjádření k projektové dokumentaci stavby „III/11244 Pavlov, most ev. č. 11244-1“

Město Pelhřimov, zastoupené Odborem hospodářským MěÚ Pelhřimov, jako vlastník pozemků p.č. 1718 a p.č. 1754 v k.ú. Vokov u Rynárce, bere na vědomí předloženou projektovou dokumentaci stavby „III/11244 Pavlov, most ev. č. 11244-1“ a souhlasí s její realizací podle předložené projektové dokumentace. Investorem této stavby bude Kraj Vysočina. Dále souhlasí s trvalým a dočasným odnětím částí pozemků p.č. 1718 a p.č. 1754 v k.ú. Vokov u Rynárce, dotčených výše uvedenou stavbou, ze zemědělského půdního fondu a s pokácením dřevin v nezbytném rozsahu na těchto pozemcích (o povolení pokácení dřevin je nutné požádat Odbor životního prostředí MěÚ Pelhřimov, Pražská 2460, 393 01 Pelhřimov).

Po dokončení stavby požádá investor stavby Město Pelhřimov o provedení majetkoprávního vypořádání pozemků dotčených stavbou podle jejího skutečného provedení.

S pozdravem

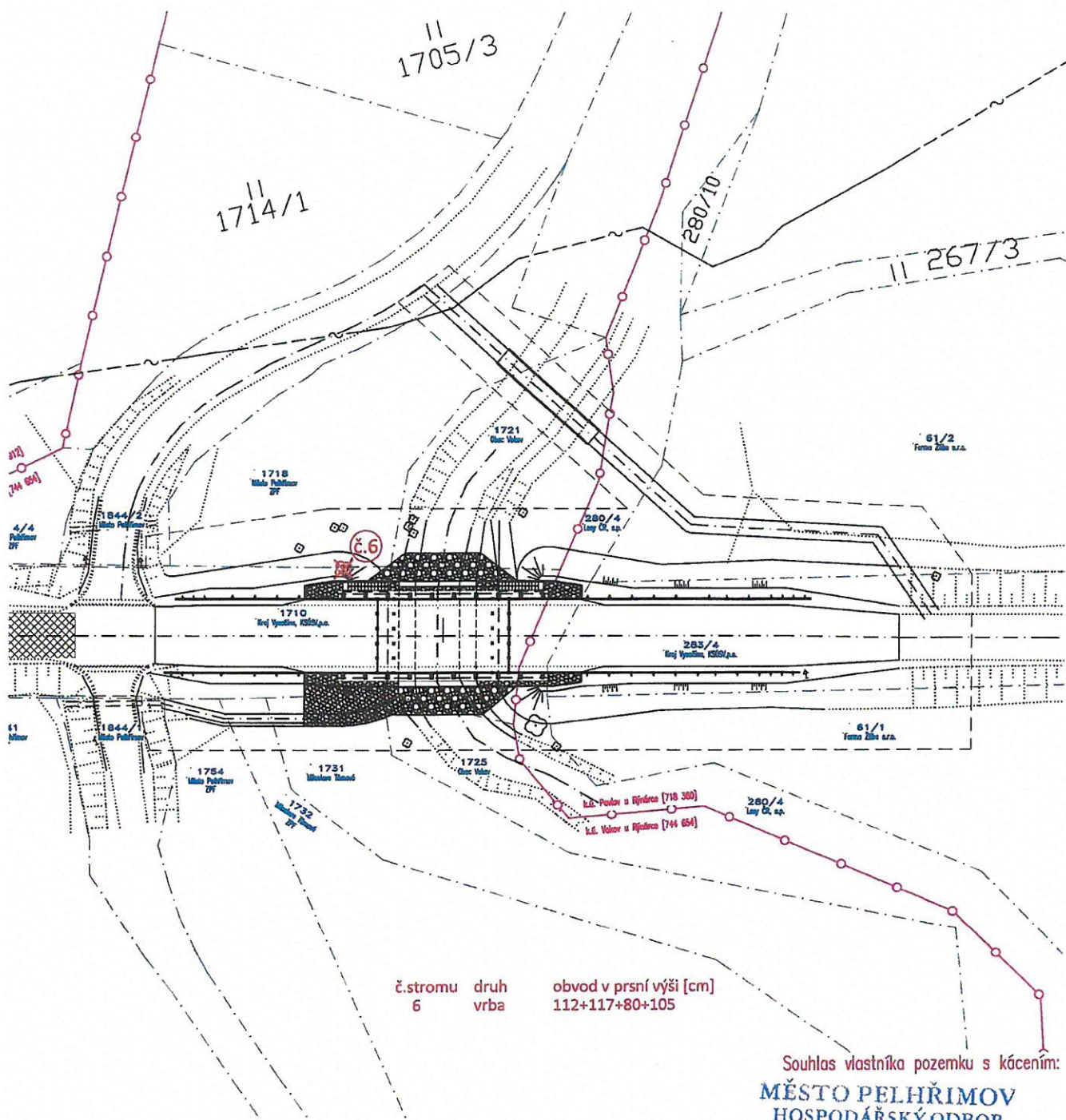
MĚSTO PELHŘIMOV
HOSPODÁŘSKÝ ODBOR
ÚSEK TECHNICKO SPRÁVNÍ
②

Tomáš Štefánek
odbor hospodářský
úsek technickosprávní
MěÚ Pelhřimov

Přílohy:

Situace kácení stromů

Souhlas s dočasným odnětím půdy ze ZPF a situace vynětí pozemků ze ZPF



Souhlas vlastníka pozemku s kácením:
MĚSTO PELHŘIMOV
 HOSPODÁŘSKÝ ODBOR
 ÚSEK TECHNICKO SPRÁVNÍ
 ②

Město Pelhřimov
 Masarykovo náměstí 1, 393 01 Pelhřimov

III/11244 Pavlov, most ev. č. 11244-1

DUSP

11/2024

Situace kácení stromů

M 1:500

Mostní projekce s.r.o.

Ing. František Pokorný
Jana Babáka 2733/11

612 00 Brno

Akce: III/11244 Pavlov, most ev. č. 11244-1

Věc: Souhlas s odnětím půdy ze ZPF

Město Pelhřimov

Masarykovo náměstí 1
393 01 Pelhřimov

Jakožto vlastník:

- pozemku p. č. 1718 v k. ú. Vokov u Rynárce (744 654)
- pozemku p. č. 1754 v k. ú. Vokov u Rynárce (744 654)

souhlasí

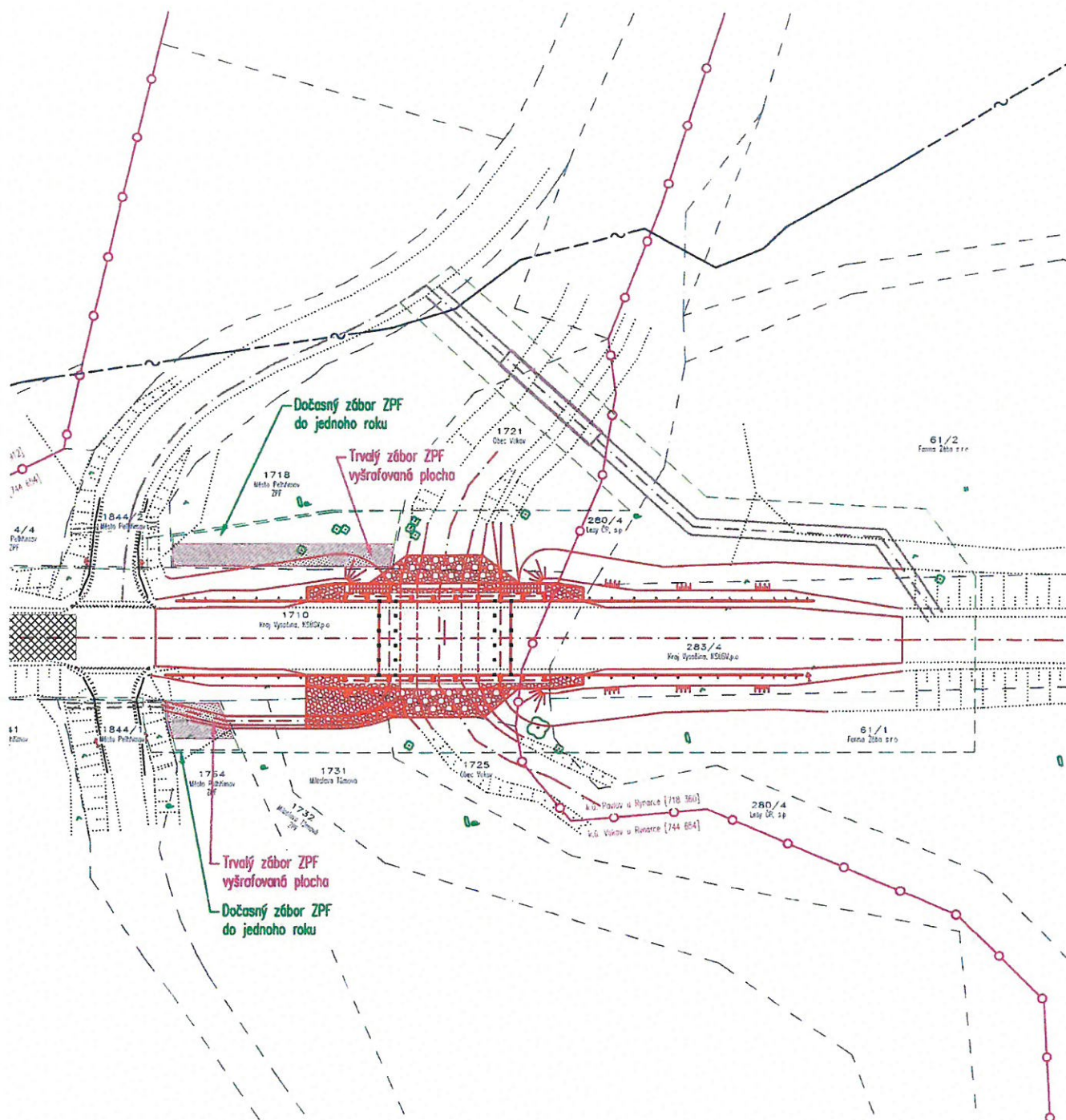
s trvalým a dočasným odnětím části pozemku ze ZPF pro výše uvedenou stavbu v rozsahu dle přiložené „Situace odnětí pozemků“.

V PELHŘIMOVĚ dne 8. 1. 2025

MĚSTO PELHŘIMOV
HOSPODÁŘSKÝ ODBOR
ÚSEK TECHNICKO SPRÁVNÍ

②

Podpis + razítko



III/11244 Pavlov, most ev. č. 11244-1

DUSP

11/2024

Vynětí pozemků ze ZPF

M 1:500



Město Pelhřimov

Odbor hospodářský

Mostní projekce s.r.o.
Ing. František Pokorný
Jana Babáka 2733/11
612 00 Brno

VÁŠ DOPIS ZNAČKY / ZE DNE
/

ČÍSLO JEDNACÍ
MPe/OH/125/2025

POČET LISTŮ / PŘÍLOH
1 / 0

VYŘIZUJE
T. Štefánek,
tel. 565 351 476
stefanek@mupe.cz

PELHŘIMOV
10. března 2025

Oznámení k předložené projektové dokumentaci „III/11244 Pavlov, most ev. č. 11244-1“

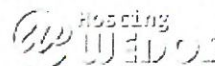
Město Pelhřimov, zastoupené Odborem hospodářským MěÚ Pelhřimov, Vám oznamuje, že bere na vědomí předloženou projektovou dokumentaci včetně vyjádření Krajského úřadu kraje Vysočina, Odboru dopravy a silničního hospodářství ze dne 23.1.2025 k akci „III/11244 Pavlov, most ev. č. 11244-1“.

S pozdravem

MĚSTO PELHŘIMOV
HOSPODÁŘSKÝ ODBOR
ÚSEK TECHNICKO SPRÁVNÍ

Tomáš Štefánek
odbor hospodářský
úsek technickosprávní
MěÚ Pelhřimov

Předmět **FW: III/11244-1 Pavlov, most ev. č. 11244-1**
Odesílatel Honzlová Lenka DiS. <Honzlova.L@kr-vysocina.cz>
Adresát 'Mostní projekce s.r.o.' <pokorny@mostniprojekce.cz>
Kopie Zikán Václav Ing. <Zikan.V@kr-vysocina.cz>
Datum 2025-01-23 10:11



- Zádost o sdelení 11244-1.pdf (~1,1 MB)

Dobrý den,
Krajský úřad Kraje Vysočina, Odbor dopravy a silničního hospodářství, oddělení dopravní obslužnosti sděluje k akci „III/11244-1 Pavlov, most ev.č. 11244-1“ následující:

Vyjádření oddělení dopravní obslužnosti je pouze k linkám a spojům zajišťujícím závazek veřejné služby.

V předmětném úseku v současné době provozuje veřejnou osobní linkovou dopravu vnitrostátní (dále jen VLOD) dopravce: ICOM transport a.s. (linka 350060)

Plánovaný termín uzavírky:
Neuveveno.

Návrh řešení:

Obousměrná objížděná trasa pro vozidla VLOD zajišťující spoje na lince 350060 bude vedena ze silnice II/112 – Rynárec – sil. II/112 – Zajíčkov – MK směr Radoňov – Radoňov – sil. III/11245 – sil. III/11244 – Nemojov – Pavlov – obsluha zastávky „Pavlov“ – bezpečné otáčení autobusu – sil. III/11244 – obsluha zastávky „Pelhřimov, Nemojov, mlýn“ – obsluha zastávky „Pelhřimov, Nemojov“ a dále v původní trase spoje. (+8,8 km)

Dotčené zastávky:

Zastávka "Vokov,,rozc. Pavlov" bude po dobu trvání uzavírky dočasně bez obsluhy, bez náhrady.

Zastávka "Pavlov", „Pelhřimov, Nemojov, mlýn“ „Pelhřimov, Nemojov“ a „Pelhřimov, Radoňov, mlýn“ bude obsluhována vybranými spoji dle frekvence cestujících a oběhových možností dopravce.

Požadavky na zhotovitele:

Žadatel o povolení uzavírky a nařízení objíždky je povinen projednat návrh dopravního řešení se všemi dotčenými subjekty (vyjma dopravců) před vydáním rozhodnutí.

Zhotovitel je povinen označit prostor pro dočasně přemístěné zastávky dle platných předpisů a norem na dopravní značení včetně výlepkové plochy pro jízdní řády. Dále je povinen označit neobsložené zastávky informací: „Zastávka je po dobu uzavírky bez obsluhy“.

Žadatel o povolení uzavírky a nařízení objíždky je povinen předložit před zahájením stavební akce žádost o souhlas s dočasným přemístěním zastávek u příslušného dopravního úřadu.

(Kontaktní osoba Mgr. Marcela Krpálková, tel. 564 602 254, email: Krpalkova.M@kr-vysocina.cz)

(Kontaktní osoba Ing. Jozef Hrnčiar, tel. 564 602 241, email: hrnciar.j@kr-vysocina.cz)

(Kontaktní osoba Bc. Darina Burianová, tel. 564 602 238, email: Burianova.D@kr-vysocina.cz)

Další informace:

Na dobu trvání uzavírky bude schválen výlukový jízdní řád (350060).

Vzhledem k délce objížděné trasy a pravděpodobnému souběhu s dalšími uzavírkami/charakteru využívaných komunikací není možné garantovat všechny návaznosti z řádného jízdního řádu.

Z důvodu dodržení minimálních lhůt pro zajištění všech procesů v souvislosti se schválením jízdních řádů a informováním cestujících potřebují dotčené správní orgány dobu alespoň 5 dnů před faktickým spuštěním uzavírky a provozu po objížděné trase.

S pozdravem

Lenka Honzlová, DiS.
oddělení dopravní obslužnosti
odbor dopravy a silničního hospodářství
tel.: +420 564 602 191
e-mail: Honzlova.L@kr-vysocina.cz

Krajský úřad Kraje Vysočina
Žižkova 57, 587 33 Jihlava, Česká republika
IČ: 70890749 web: www.kr-vysocina.cz facebook:

-----Original Message-----

From: Mostní projekce s.r.o. <pokorny@mostniprojekce.cz>
Sent: Wednesday, January 22, 2025 1:08 PM
To: Zikán Václav Ing. <Zikan.V@kr-vysocina.cz>
Subject: Fwd: III/11244-1 Pavlov, most ev. č. 11244-1

Dobrý den pane inženýre,

23.01.25 17:44

WEDOS Webmail :: FW: III/11244-1 Pavlov, most ev. č. 11244-1

přeposílám původní žádost o sdělení z hlediska obslužnosti. Budu volat.

S přáním hezkého dne

Ing. František Pokorný
+420 776 583 906

Mostní projekce s.r.o.
Jana Babáka 2733/11, 612 00 Brno
IČ 06754449, DIČ CZ06754449
www.mostniprojekce.cz
datová schránka: d9hy9rp

Tato zpráva je důvěrná a je určena pouze pro adresáta. Pokud jste omylem obdrželi tuto zprávu, žádáme Vás, abyste její obsah nezveřejňovali, uvědomte odesílatele a zprávu vymažte. Kopírování, zveřejnění nebo odeslání zprávy v jakékoli formě třetím osobám je zakázáno. Více informací o tom, jaké osobní údaje o Vás zpracováváme, k jakému účelu, jak dlouho je budeme uchovávat komu jsou zpřístupněny a jaká jsou vaše práva naleznete na webovém sídle provozovatele www.mostniprojekce.cz v části GDPR.

----- Původní zpráva -----

Předmět: III/11244-1 Pavlov, most ev. č. 11244-1
Datum: 2024-10-08 12:02
Odesílatel: Mostní projekce s.r.o. <pokorny@mostniprojekce.cz>
Adresát: Zikan v <zikan.v@kr-vysocina.cz>

Dobrý den pan inženýre,

v příloze si dovoluji poslat žádost o sdělení z hlediska dopravní obslužnosti BUS přes výše uvedený most, který se bude rekonstruovat za úplné uzavírky. Termín nejdříve v roce 2025.


poloha mostu:

<https://mapy.cz/zakladni?vlastni-body&ut=Most%20ev.%C4%8D.%2011244-1&uc=9iQg2xUA-k&ud=49%C2%B023%2755.098%22N%C2%2015%C2%B013%2753.472%22E&x=15.2319384&y=49.3985335&z=18>

předběžná objízdná trasa:

<https://mapy.cz/zakladni?planovani-trasy&rc=9iQ9UxUAZxm8NfeOgk0x8r7P9iQ7axUA-v&rs=coor&rs=coor&rs=coor&rs=coor&ri=&ri=&ri=&ri=&mrp=%7B%22c%22%3A111%7D&xc=%5B%5D&rut=1&x=15.2602357&y=49.3840659&z=14>

Předem děkuji za odpověď. Kdybyste k akci cokoliv potřeboval, tak se mi prosím ozvěte, děkuji.



* ☒ Obecní úřad: Zajíčkov, čp. 47, 393 01 Pelhřimov * ☎ 724 708 353 *
* E-mail: obec@zajickov.cz *

Mostní projekce s.r.o.

Jana Babáka 2733/11

612 00 Brno

Věc: Žádost o vyjádření – souhlas s vedením objízdné trasy

Souhlasíme s vedením objízdné trasy BUS přes Zajíčkov po MK do Radňova.

S pozdravem

Ing.
Jaroslav
Hejda

Digitálně
podepsal Ing.
Jaroslav Hejda
Datum: 2025.03.04
17:24:09 +01'00'

.....
Ing. Jaroslav Hejda
starosta obce

LESY ČESKÉ REPUBLIKY, S.P., ST - oblast povodí Vltavy, Benešov

Tyršova 1902, Benešov 256 01, tel. +420956954111, st954@lesycr.cz, ID DS: e8jcfnsn

Mostní projekce s.r.o.
Jana Babáka 2733/11
612 00 Brno

| | | | |
|-----------------------------|-------------------------------------|-----------------------------------|--------------------------------|
| VÁŠ DOPIS ZN. | ČÍSLO JEDNACÍ LCR954/006906/2024 | SPISOVÁ ZNAČKA LCR0045783/2024 | DATUM 03.12.2024 |
| VYŘIZUJE Ing. Hron Luboš | TELEFON 606 420 537 | GSM FAX | E-MAIL Lubos.Hron@lesycr.cz |



Věc: Stanovisko správce toku k PD pro vydání stavebního povolení „III/11244 Pavlov, most ev.č. 11244-1“

PD pro vydání stavebního povolení, zpracovaná v říjnu 2024 projekční kanceláří Mostní projekce s.r.o., Jana Babáka 2733/11, 612 00 Brno, zodpovědný projektant ing. František Pokorný, řeší úplnou přestavbu stávajícího mostu na silnici III/11241 v k.ú. Pavlov u Rynárce a Vokov u Rynárce. Investorem stavby je Kraj Vysočina, zastoupený Krajskou správou a údržbou silnic Vysočiny, p.o.

Stavba slouží k převedení komunikace přes přirozené koryto vodního toku Bělá (IDVT 10100245, ČHP 1-09-02-0100-0-00) a to v ř.km 10,780, který je ve správě státního podniku Povodí Vltavy.

Stávající most bude celý zbourán včetně jeho založení. Nosná konstrukce nového mostu bude tvořena monolitickým ŽB polorámem o jednom poli. V rámci stavby bude provedeno opevnění koryta toku pod mostem lomovým kamenem do betonu v min tloušťce 350 mm s ukončením betonovými příčnými prahy o rozměrech 500/1000 mm. Mostní objekt bude rozšířen na 8,10 m, celková délka úpravy silnice bude 67,0 m. Po obou stranách mostu bude osazeno zábradelní ocelové svodidlo. Nový mostní otvor převede průtok Q_{100} s rezervou min. 0,42 m nad hladinou.

V místě stavby se nenachází vodní dílo vedené v HIM Lesů České republiky, s.p.

Stavba si vyžádá dočasný (103 m²) i trvalý (52 m²) zábor pozemku p.č. 280/4 v k.ú. Pavlov u Rynárce (koryto vodního toku, druh vodní plocha) ve vlastnictví ČR, právo hospodařit s majetkem státu pro Lesy České republiky, s.p.



Lesy České republiky s.p., Správa toků – oblast povodí Vltavy se sídlem v Benešově, jako vlastník výše uvedeného dotčeného pozemku, souhlasí s realizací této stavby za předpokladu:

1. Stavba bude projednána se správcem vodního toku Bělá, tj. Povodí Vltavy, s.p.
2. Před vydáním stavebního povolení bude provedeno majetkoprávní vypořádání za dotčenou část pozemku ve vlastnictví ČR s právem hospodařit s majetkem státu pro Lesy ČR, s.p. V této záležitosti se prosím obraťte na Ing. Lucii Marušákovou, tel. 956 954 211, email: lucie.marusakova@lesycr.cz.

Toto vyjádření platí 2 roky ode dne vydání.

S pozdravem

Ing. Martin Poláček
 vedoucí Správy toků - oblast povodí Vltavy
 Lesy České republiky, s.p.

Lesy České republiky, s.p., se sídlem Přemyslova 1106/19, Nový Hradec Králové, Hradec Králové, PSČ 500 08

Spisová značka AXII 540 vedená u rejstříkového soudu v Hradci Králové, IČ: 42196451, DIČ: CZ42196451

Lesy České republiky, s.p., jsou držitelem osvědčení o účasti v certifikaci lesů, loga PEFC (08-21-01/0001) a certifikátu C-o-C.

Státní podnik Lesy České republiky, s.p., zachovává nulovou toleranci k jakémukoli nelegálnímu jednání, dodržuje maximální transparentnost, legalitu, etiku a uplatňuje zásady Criminal Compliance Programu (www.lesycr.cz/ccp). V případech, kdy je jednání zaměstnance v rozporu s Criminal Compliance Programem, je možné takové jednání oznámit (www.lesycr.cz/ccp).

www.lesycr.cz

Obec Vokov, Vokov 38, Pelhřimov 393 01
IČ: 00511307

Mostní projekce s.r.o.
Pokorný František Ing.
Jana Babáka 2733/11
61200 Brno

Váš dopis značky / ze dne

Vyřizuje: Petr Knežík
777341608, vokov@seznam.cz

Pelhřimov, dne 24.10.2024

Vyjádření k projektové dokumentaci „III/11244 Pavlov, most ev. č. 11244-1“

Obec Vokov souhlasí s předloženou projektovou dokumentací vypracovanou společností Mostní projekce s.r.o. a souhlasíme s vydáním stavebního povolení.

V dotčeném území nemá obec Vokov ve vlastnictví ani správě inženýrské sítě.

S pozdravem,

OBEC VOKOV
Vokov 38,
Pelhřimov 393 01
IČ: 005 11 307
Petr Knežík
Starosta

OBEC PAVLOV, Pavlov 41, 393 01 Pelhřimov IČO: 00515922

www.pavlov-pe.cz, pavlov@c-box.cz, tel. 725101122, č.ú. 32527-261/0100

Mostní projekce s.r.o.

Pokorný František Ing. (e-mail: pokorny@mostniprojekce.cz)

Jana Babáka 2733/11


612 00 Brno

Pavlov 29. 10. 2024

Vyjádření a souhlas – akce „III/11244 Pavlov, most ev. č. 11244-1“ v k. ú. Pavlov u Rynárce

Obec Pavlov souhlasí se stavbou „III/11244 Pavlov, most ev. č. 11244-1“ a nemáme k této akci žádné připomínky.

S pozdravem


Veronika Hromádková
starostka obce





Pomáhat a chránit

KRAJSKÉ ŘEDITELSTVÍ POLICIE KRAJE VYSOČINA

Územní odbor Pelhřimov
Dopravní inspektorát

Č. j. KRPJ-120745-2/ČJ-2024-161706-DING

Pelhřimov 1. listopadu 2024

Počet stran: 1

Přílohy: 5/5Mostní projekce s.r.o.
Jana Babáka 2733/11
612 00 Brno

Vyjádření k projektové dokumentaci ve stupni DUSP na realizaci akce: "III/11244 Pavlov, most ev. č. 11244-1"

Dopravní inspektorát Pelhřimov, jako dotčený orgán státní správy ve věci bezpečnosti a plynulosti silničního provozu v souladu s § 16 odst. 1 zákona č. 13/1997 Sb., o pozemních komunikacích, ve znění pozdějších předpisů, souhlasí s předloženou projektovou dokumentací ve stupni DUSP na realizaci akce: "III/11244 Pavlov, most ev. č. 11244-1".

— Stavba bude provedena v souladu s ČSN 73 6101 (Projektování silnic a dálnic), ČSN 73 6242 (Navrhování a provádění vozovek na mostech), ČSN EN 1991 - 2 (Zatížení konstrukcí - Část 2: Zatížení mostů dopravou) a dále dle platných technických podmínek, popř. technických kvantitativních podmínek.

Současně si vyhrazujeme právo se vyjádřit k trvalému svislému a vodorovnému dopravnímu značení, a to až v průběhu realizace výše uvedené stavební akce.

Zpracoval:
por. Ing. Zdeněk Mlčoch

npor. Bc. Hana Slabá
vedoucí oddělení

Pražská 1738
393 01 Pelhřimov

KRAJSKÁ HYGIENICKÁ STANICE

KRAJE VYSOČINA SE SÍDLEM V JIHLAVĚ

Tolstého 1914/15, 58601 Jihlava, tel.: +420 567 564 551, e-mail: podatelna@khsjih.cz, ID: 4uuai3w

V Pelhřimově dne 20. listopadu 2024

Záměr: Z/2024/56412
Řízení: R/2024/45714
Č.j.: R/2024/45714/2
Vyřizuje: Monika Jakubiaková, tel.: 565301356
e-mail: Monika.Jakubiakova@khsjih.cz
Č. j. odesílatele:
Počet listů/příloh: 2/0

Adresát: Krajská správa a údržba silnic Vysočiny, příspěvková organizace, Kosovská 1122/16, 586 01 Jihlava

V zastoupení: Mostní projekce s.r.o., Jana Babáka 2733/11, 612 00 Brno, IČ:06754449

Věc: „III/11244 Pavlov – most ev. č. 11244-1, na pozemku parc. č. 61/1, 61/2 v k. ú. Pavlov u Rynárce“ – územní a stavební povolení – závazné stanovisko orgánu ochrany veřejného zdraví.

Krajská hygienická stanice kraje Vysočina se sídlem v Jihlavě (dále jen „KHS kraje Vysočina“), jako orgán ochrany veřejného zdraví, který je dotčeným věcně příslušným správním orgánem dle § 77 odst. 1 ve spojení s § 82 odst. 2 písm. i) zákona č. 258/2000 Sb., o ochraně veřejného zdraví a o změně některých souvisejících zákonů, ve znění pozdějších předpisů (dále jen „zákon o ochraně veřejného zdraví“), a místně příslušným dle § 11 odst. 1 písm. zákona č. 500/2004 Sb., správní řád, ve znění pozdějších předpisů, vydává ve výše uvedené věci v řízení podle § 184 ve spojení s § 178 odst. 1 zákona č. 283/2021 Sb., stavební zákon, ve znění pozdějších předpisů (dále jen „stavební zákon“), toto

závazné stanovisko:

Po posouzení projektové dokumentace „III/11244 Pavlov – most ev. č. 11244-1, na pozemku parc. č. 61/1, 61/2 v k. ú. Pavlov u Rynárce“ pro povolování staveb s odkazem na § 30, § 77 odst. 1 a § 82 odst. 2 písm. t) zákona o ochraně veřejného zdraví a nařízení vlády č. 272/2011 Sb., o ochraně zdraví před nepříznivými účinky hluku a vibrací, ve znění pozdějších předpisů se

s o u h l a s í.

Odůvodnění:

Dne 23. října 2024 byla na KHS kraje Vysočina se sídlem v Jihlavě doručena žádost projekční kanceláře Mostní projekce s.r.o., Jana Babáka 2733/11, 612 00 Brno, která zastupuje na základě plné moci investora Krajskou správu a údržbu silnic Vysočiny, příspěvková organizace, Kosovská 1122/16, 586 01 Jihlava, o vydání závazného stanoviska k projektové dokumentaci stavby „III/11244 Pavlov – most ev. č. 11244-1, na pozemku parc. č. 61/1, 61/2 v k. ú. Pavlov u Rynárce“, zpracovanou v srpnu 2024 projektantem Ing. Františkem Pokorným z projekční kanceláře Mostní projekce s.r.o., Jana Babáka 2733/11, 612 00 Brno.

Projekt řeší celkovou přestavbu stávajícího mostního objektu na pozemku parc. č. 61/1, 61/2 v k. ú. Pavlov u Rynárce. Stávající mostní objekt bude kompletně vybourán a bude postaven nový mostní objekt. Most bude symetricky rozšířen na obě strany, na obou stranách bude osazeno zábradelní svodidlo se svislou výplní. Je navržena rámová konstrukce o jednom poli z monolitického ŽB s náběhovou příčlím. Založení je navrženo hlubinné na mikropilotách. Přečtová oblast za rubem je

překryta přechodovým klínem z prostého betonu. Stávající silnice bude napojena na vozovku na mostě lokální opravou vozovky před a za mostem. Hluk ze stavební činnosti je posouzen v Souhrnné technické zprávě.

V projektové dokumentaci jsou navržena technicko-organizační opatření ke snížení hluku ze stavební činnosti, která spočívají v používání strojů a mechanismů s nižšími emisemi hluku a v provádění stavebních činností pouze v denní době. Orgán ochrany veřejného zdraví upozorňuje na skutečnost, že při provádění stavebních prací je zhotovitel stavby povinen u nejbližších chráněných venkovních prostorů a chráněných venkovních prostorů staveb udržet hygienické limity hluku a vibrací, které jsou stanoveny v nařízení vlády č. 272/2011 Sb., o ochraně zdraví před nepříznivými účinky hluku a vibrací, ve znění pozdějších předpisů.

Po posouzení projektové dokumentace stavby konstatuje KHS kraje Vysočina, že za splnění výše uvedených podmínek není uvažovaný záměr v rozporu s požadavky zákona o ochraně veřejného zdraví.

Digitálně podepsal Ing.
Kristýna Štěpánová
dne 21.11.2024 15:20

Ing. Kristýna Štěpánová
vedoucí oddělení
hygieny obecné a komunální Havlíčkův Brod a Pelhřimov
podepsáno elektronicky

Rozdělovník: Mostní projekce s.r.o., Jana Babáka 2733/11, 612 00 Brno, IČ:06754449

KRAJSKÝ ÚŘAD KRAJE VYSOČINA
Odbor životního prostředí a zemědělství
Žižkova 1882/57, 586 01 Jihlava, Česká republika
tel.: 564 602 502, e-mail: posta@kr-vysocina.cz

Mostní projekce s. r. o.
Jana Babáka 2733/11
612 00 Brno

/datovou schránkou/

| | | | |
|---|---|--|----------------------|
| Váš dopis značky/ze dne / 23. 10. 2024 | Číslo jednací KUJI 98532/2024 OZPZ 557/2024 | Vyřizuje/telefon Jana Ehrenbergerová 564 602 508 | Datum 11. 8. 2024 |
|---|---|--|----------------------|

**„III/11244 Pavlov, most ev. č. 11244-1“ – stanovisko Natura 2000 a předběžná informace
podle zákona o ochraně přírody**

Krajský úřad Kraje Vysočina, odbor životního prostředí a zemědělství (dále také „OŽPZ“), obdržel Vaši žádost o vydání stanoviska k výše uvedené stavbě z hlediska vlivu stavby na soustavu Natura 2000 dle §45i zákona č. 114/1992 Sb., o ochraně přírody a krajiny (dále jen „zákon o ochraně přírody“).

Předmětem záměru je rekonstrukce stávajícího mostního objektu ve stávající poloze, který převádí silnici č. III/11244 přes koryto vodního toku Bělá. Stávající mostní objekt bude kompletně vybourán. Nový mostní objekt bude oproti stávajícímu stavu rozšířen, nově převede komunikaci kategorii S6,5, rozšíření bude symetrické na obě strany. Navržena je rámová konstrukce o jednom poli z monolitického železobetonu. Koryto Bělé bude pod mostem odlážděno, jiné úpravy toku nejsou navrženy. Dno a svahy koryta pod mostem budou zpevněny lomovým kamenem tl. min. 200 mm do betonu tl. min. 150 mm, celková tl. odláždění bude min. 350 mm, čímž se ochrání základy nového mostu. Zpevnění svahů bude provedeno na celou výšku bermy a naváže na úpravy kolem říms. Odláždění bude opřeno do příčných prahů z prostého betonu o rozměru 500/1000 mm. Horní povrch prahů bude obložen lomovým kamenem pro zajištění jednotného vzhledu. Za odlážděním podél křídel bude provedena pružná přechodová vrstva z kamenné rovinaniny s urovnaným lícem.

1. Stanovisko k dotčení evropsky významných lokalit a ptačích oblastí (Natura 2000)

OŽPZ jako příslušný orgán vykonávající v přenesené působnosti státní správu ochrany přírody a krajiny podle ustanovení § 77a odst. 4 písm. o) zákona o ochraně přírody, po posouzení uvedeného záměru vydává v souladu s ustanovením § 45i odst. 1 zákona o ochraně přírody toto stanovisko:

Záměr nemůže mít významný vliv na předmět ochrany nebo celistvost evropsky významné lokality nebo ptačí oblasti v působnosti Krajského úřadu Kraje Vysočina.

Odůvodnění

Podkladem pro posouzení vlivu záměru na evropsky významné lokality nebo ptačí oblasti byla žádost včetně projektové dokumentace. Podkladem pro posouzení vlivu záměru jsou i skutečnosti známé z úřední činnosti. Zde se jedná zejména o vymezení evropsky významných lokalit (dále také „EVL“) a ptačích oblastí (v Kraji Vysočina se žádná ptačí oblast nenachází), předměty jejich ochrany (viz např. <https://natura2000.cz/Lokalita/Lokalita>), aktuální stav předmětu ochrany, souhrny doporučených opatření pro EVL, odborné informace o přírodních stanovištích, poznatky o ekologii, biologii, rozšíření, ohrožení a péči o druhy (např. <https://portal.nature.cz/monitoring>).

V místě či těsné blízkosti záměru se žádná EVL nenachází. Nejbližší záměru, cca 10 km východním směrem vzdušnou čarou, se nachází EVL CZ0613321 Jankovský potok, která byla vyhlášena pro ochranu populace vydry říční (*Lutra lutra*). Charakter výše popsaného záměru ve spojení s charakterem této EVL a jejím předmětem ochrany zaručuje, že nemůže dojít k jejímu ovlivnění, a proto lze vyloučit negativní vliv záměru na evropsky významné lokality a ptačí oblasti (Natura 2000) v působnosti OŽPZ, za předpokladu dodržení parametrů a činností uvedených v žádosti a přiložené projektové dokumentaci.

Poučení o odvolání

Toto stanovisko nenahrazuje stanovisko a vyjádření z hlediska druhové ochrany vydávané podle zákona o ochraně přírody, případně dalších předpisů. Stanovisko není vydáváno ve správním řízení (§ 90 odst. 1 zákona o ochraně přírody) a nelze proti němu podat odvolání.

2. Předběžná informace podle § 90 odst. 23 zákona o ochraně přírody

OŽPZ k předložené žádosti dále z hlediska svých kompetencí k předmětnému záměru dále sděluje následující:

- Záměr je lokalizován mimo zvláště chráněná území a jejich ochranná pásma.
- V místě dotčeném záměrem je evidován výskyt vydry říční (*Lutra lutra*), která je zvláště chráněným druhem v smyslu vyhlášky č. 395/1992 Sb., kterou se provádějí některá ustanovení zákona o ochraně přírody. Vydra říční (*Lutra lutra*) dané území (vodní tok Bělá a blízké okolí) využívá k migraci. V projektové dokumentaci je navržena úprava dláždění pod mostem tak, aby při běžném průtoku vznikly na okrajích bermy, které umožní vydře říční, ale i dalším živočichům, obousměrnou migraci předmětným územím. Vzhledem k této skutečnosti, je možné konstatovat, že nedojde porušení základních podmínek ochrany tohoto zvláště chráněného druhu uvedených v §50 zákona o ochraně přírody. V místě záměru a jeho blízkém okolí je evidován výskyt i několika dalších zvláště chráněných druhů živočichů, např. volavka bílá (*Ardea ardea*), moták pochop (*Circus aeruginosus*). Vzhledem k charakteru záměru a biotopovým nárokům těchto druhů, lze konstatovat, že ani v tomto případě nedojde k porušení základních podmínek ochrany těchto druhů.

Na základě výše uvedeného OŽPZ konstatuje, že pro realizaci není třeba udělení výjimky ze zákazů u zvláště chráněných druhů dle § 56 zákona o ochraně přírody.

Přítomnost dalších zvláště chráněných druhů však s jistotou nelze zcela vyloučit, v případě zjištění jejich výskytu v rámci další projektové přípravy či v rámci samotné realizace záměru je třeba kontaktovat OŽPZ ke konzultaci dalšího postupu.

Mgr. Jana Ehrenbergerová
úředník odboru životního prostředí a zemědělství



KRAJSKÝ ÚŘAD KRAJE VYSOČINA
Odbor životního prostředí a zemědělství
Ke Skalce 5907/47, 586 01 Jihlava, Česká republika
tel.: 564 602 502, e-mail: posta@kr-vysocina.cz

Mostní projekce s.r.o.
Jana Babáka 2733/11
612 00 BRNO

(obdrží prostřednictvím datové schránky)

| | | | |
|-------------------------|---|---|-------------------------------|
| Váš dopis značky/ze dne | Číslo jednací KUJI 99112/2024 OZPZ 229/2024 | Vyřizuje/telefon Michal Fryš/564602504 | V Jihlavě dne 11. 11. 2024 |
|-------------------------|---|---|-------------------------------|

III/11244 Pavlov, most ev. č. 11244-1

Vyjádření dle zákona č. 100/2001 Sb.

Krajský úřad Kraje Vysočina, odbor životního prostředí a zemědělství obdržel dne 23. 10. 2024 vaši žádost o vyjádření k výše uvedenému záměru z hlediska zákona č. 100/2001 Sb., o posuzování vlivů na životní prostředí a o změně některých souvisejících zákonů, ve znění pozdějších předpisů (dále jen zákona o EIA).

V předložené průvodní a souhrnné technické zprávě (stupeň DUSP), kterou jste zpracovali v 09/10 2024 (zodpovědný projektant Ing. František Pokorný), je uvedeno, že záměrem je rekonstrukce mostního objektu, ve stávající poloze, který převádí silnici III/11244 přes vodní tok Bělá v obci Pavlov. Původní konstrukce budou kompletně vybourány a most převede kategorii S 6,5 (oproti stávajícímu stavu bude rozšířen symetricky na obě strany). Dispoziční ani výškové vedení komunikace nebude výrazně upraveno. Stávající komunikace bude napojena na vozovku na mostě lokální opravou vozovky před a za mostem. Délka upravovaného úseku je 67,0 m. Koryto Bělé nebude upravováno vyjma odláždění pod mostem..

Krajský úřad Kraje Vysočina, odbor životního prostředí a zemědělství jako příslušný úřad dle § 23 odst. 4 zákona o EIA sděluje:

Dle § 4 odst. 1 písm. c) zákona o EIA se jedná o nevýznamnou změnu záměru uvedeného v bodě 49 přílohy č. 1 zákona o EIA (*silnice všech tříd a místní komunikace I. a II. třídy o méně než čtyřech jízdních pružích od délky 2 km ...*), která nepodléhá zjišťovacímu řízení.

Záměr „III/11244 Pavlov, most. ev. č. 11244-1“, nepodléhá zjišťovacímu řízení.

Mgr. Michal Fryš
úředník odboru životního prostředí a zemědělství

Mgr. Michal Fryš
Kraj Vysočina

11.11.2024 13:04:25

Krajský úřad Kraje Vysočina
Žižkova 1882/57, 586 01 Jihlava, IČO: 70890749
ID datové schránky: ksab3eu, e-mail: posta@kr-vysocina.cz

Sekce majetková Ministerstva obrany
odbor ochrany územních zájmů a státního odborného dozoru
Tychonova 1, Praha 6, PSČ 160 01, datová schránka hjyaavk

Čj. MO 893791/2024-1322
Sp.zn. 186576/2024-1322/OÚZBR

Brno 4. listopadu 2024

Mostní projekce s.r.o.
IČ 06754449
Jana Babáka 2733/11
612 00 Brno

Závazné stanovisko dotčeného orgánu

III/11244 Pavlov, most ev. č. 11244-1, k.ú. Pavlov u Rýnárce, k.ú. Vokov u Rýnárce

Odbor ochrany územních zájmů a státního odborného dozoru, Sekce majetková, **Ministerstvo obrany** na základě Vaší žádosti ve smyslu ustanovení § 36 v kontinuitě na § 317 odst. 2 a § 334a zákona č. 283/2021 Sb., stavební zákon, ve znění pozdějších předpisů (dále jen „nový stavební zákon“), jako věcně a místně příslušný ve smyslu zákona č. 222/1999 Sb., o zajišťování obrany České republiky, ve znění pozdějších předpisů (dále jen „zákon o zajišťování obrany ČR“), a v souladu s Rozkazem ministra obrany č. 39/2011 - Zabezpečení výkonu působnosti MO ve věcech územního plánování a stavebního řádu, v platném znění, **vydává**

souhlasné závazné stanovisko

k záměru přestavby mostu ev. č. 11244-1, k.ú. Pavlov u Rýnárce, k.ú. Vokov u Rýnárce tak, jak byl doložen v písemné a grafické dokumentaci.

Odůvodnění:

Ministerstvo obrany ve smyslu ustanovení § 36 v kontinuitě na § 317 odst. 2 a § 334a zákona č. 283/2021 Sb., nového stavebního zákona a zákona o zajišťování obrany ČR provedlo po obdržení vaší žádosti o vydání závazného stanoviska dotčeného orgánu vyhodnocení předloženého záměru, prověřilo evidenci technické infrastruktury v jeho vlastnictví. Odbor ochrany územních zájmů a státního odborného dozoru Sekce majetkové Ministerstva obrany neeviduje inženýrské sítě a podzemní telekomunikační vedení, které by byly s daným stavebním záměrem v kolizi.

Daný stavební záměr je lokalizován v územích vymezených Ministerstvem obrany u stavebních úřadů. Tato vymezená území Ministerstva obrany jsou shodná s údaji o území poskytovanými Ministerstvem obrany pro ÚAP a jejich součástí jsou podrobné specifikace podmínek ve vymezeném území Ministerstva obrany a zákonná určení. Po posouzení stavebního záměru odbornými složkami Ministerstva obrany konstatuje, že předložený stavební záměr není v rozporu se zájmy Ministerstva obrany a nekoliduje s ochranou zájmů Ministerstva obrany (viz ÚAP - jev 102a, 82a, 119).

Realizace stavebního záměru provedená v souladu s předloženou projektovou dokumentací neohroží naplnění veřejného zájmu na zajištění obrany a bezpečnosti státu.

Toto závazné stanovisko Ministerstva obrany je platné 2 roky a musí být vyžádáno znovu, nebude-li během této doby stavba zahájena nebo dojde-li ke změnám v umístění, výšce nebo rozsahu stavby.

Kontaktní osoba: Mgr. Dana Kohoutová, tel. 973 445 782

Mgr. Dana Kohoutová
ministerský rada
oddělení ochrany územních zájmů
podepsáno elektronicky



Elektronicky podepsáno
Ing. Jiří Friedel
Datum: 14.11.2024 13:10:31



POVODÍ VLTAVY

Povodí Vltavy, státní podnik

závod Dolní Vltava

Grafická 36

150 21 Praha 5

Mostní projekce s.r.o.
Jana Babáka 2733/11
612 00 Brno

TEF: 257 099 111
VÁŠ DOPIS ZNAČKY/ZE DNE
e-mail / 23.10.2024

NAŠE ZNAČKA
PVL-74321/2024/240

VYŘIZUJE/LINKA
Ing. Jan Goldbach / 221

DATUM
14.11. 2024

K.Ú: Pavlov u Rynárce

VODOPRÁVNÍ ÚŘAD: MÚ Pelhřimov

KRAJ: Kraj Vysočina

PD III/11244 Pavlov, most ev.č. 11244-1

I.Stanovisko správce povodí

- k povolení záměru a souhlasu dle § 17 vodního zákona/

II.Vyjádření správce toku

- k povolení záměru

Povodí Vltavy, státní podnik obdržel EM dne 24.10.2024 Vaši žádost o stanovisko k PD III/11244 Pavlov, most ev.č. 11244-1 ve stupni DUSP.

Zpracovatel PD: Mostní projekce s.r.o Brno, v 08 -09/2024, zak.č. 2407.

Investor: Kraj Vysočina,

Objednatel PD a správce mostu: Krajská správa a údržba silnic Vysočiny, p.o. Jihlava.

Umístění stavby: k.ú. Pavlov u Rynárce parc.č. 61/1, 61/2, 280/4, 283/4

k.ú. Vokov u Rynárce parc.č. 1710, 1718, 1721, 1725, 1731, 1732, 1754, 1844/1, 1844/2

V souladu s ÚPD obcí Pavlov a Vokov

Předmět záměru:

Stávající most převádí silnici III/11244 přes VVT Bělá IDVT 10100245 ve správě povodí Vltavy, státní podnik, ř.km 10,89.

Na základě zhodnocení stávajícího stavebně-technického stavu mostu bylo rozhodnuto o jeho celkové přestavbě. S ohledem na stav konstrukcí bylo rozhodnuto, že původní konstrukce budou kompletně vybourány a bude postaven nový mostní objekt. Nový mostní objekt nově převede kat. S6,5. Most bude oproti stávajícímu stavu symetricky rozšířen. Na obou stranách mostu bude osazeno zábradelní svodidlo se svislou výplní. Je navržena rámová konstrukce o jednom poli z monolitického ŽB. Založení je navrženo hlubinné na mikropilotách. Do rámových stěn jsou vetknuta rovnoběžná křídla. Přechodová oblast za rubem opěr je překryta přechodovým klínem z prostého betonu.

Vodní tok Bělá je veden v přirozeném korytě. Koryto potoka nebude výrazně upravováno. Nově budou dno a svahy koryta pod mostem zpevněny lomovým kamenem tl. min. 200 mm do betonu tl. min. 150 mm, celková tl. odláždění bude min. 350 mm, čímž se ochrání základy nového mostu. Zpevnění svahů bude provedeno na celou výšku bermy a naváže na úpravy kolem říms. Odláždění bude opřeno do příčných prahů z prostého betonu o rozměru 500/1000 mm. Horní povrch prahů bude obložen lomovým kamenem pro zajištění jednotného vzhledu. Za odlážděním podél křídel bude provedena pružná přechodová vrstva z kamenné rovnániny s urovnaným lícem, hmotnost kamene min. 100 kg.



Povodí Vltavy, státní podnik - zápis v obchodním rejstříku: Městský soud v Praze, oddíl A, vložka 43594

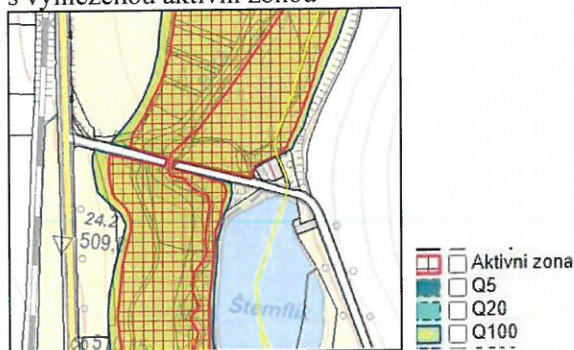
Obchodní firma: Povodí Vltavy, státní podnik
Sídlo: Holečkova 3178/8, 150 00 Praha 5

IČO: 70889953
DIČ: CZ70889953

Mostní otvor byl navržen dle dopravního významu dle ČSN 73 6201 pro 3. návrhovou kategorii. Je navrženo převedení sdělených průtoků s rezervou 0,71 m nad návrhovou hladinou Q_{50} . Oproti stávajícímu stavu dojde přibližně k 1,5 násobnému zvětšení průtočného profilu mostu. Navržený mostní profil bezpečně převede požadované průtoky. Nad hladinou Q_{100} je min. volná výška 0,42 m. Dojde k výraznému zlepšení odtokových poměrů oproti stávajícímu stavu.

Objekt „Provizorní pěší trasa“ je součástí připravované stavby. Jeho účelem je převedení pěších během přestavby mostního objektu. Vzhledem k úplné uzavírcce a stísněným podmínkám není vhodné převádět pěší dopravu v místě stavby. Trasa pro pěší je navržena od začátku opravovaného úseku ze stávající cyklostezky po zemním tělese a dočasné lehké ocelové lávce s dřevěným příslušenstvím. Za korytem potoka se napojí na stávající silnici. Provizorní lávka je navržena v nejpřístupnějším terénu cca 21,5 m od osy stávajícího mostu. Umístění je na pozemku parc.č. 1721 k.ú. Vokov u Rynárce. Provizorní lávka má délku 11,0 m a volnou šířku 1,50 m. Niveleta dočasné lávky je v podélném směru v přímé. Spodní povrch nosné konstrukce je navržen cca 1 m nad dnem koryta. Založení lávky je plošné, na rovnatině ze silničních panelů. Krajiní opěry budou provedeny z panelu 200/100/15, uložení na podsypu z ŠD frakce 0-16 tl. min. 100 mm. Nosnou konstrukci lávky tvoří ocelové nosníky IPE 220 s mostovkou z dřevěných mostin. Na lávce bude osazeno dřevěné dvojmadlové zábradlí s překrytím pletivem z vnitřní strany na celou výšku zábradlí.

Stavba je umístěna v záplavovém území. VVT Bělá má administrativně stanovené záplavové území s vymezenou aktivní zónou



I.

Povodí Vltavy, státní podnik na základě ustanovení § 54 odst. 4 zákona č. 254/2001 Sb., o vodách a o změně některých zákonů (vodní zákon), vydává jako příslušný správce povodí v dílčím povodí Dolní Vltavy k předloženému záměru následující

stanovisko:

Z hlediska zájmů daných platným Národním plánem povodí Labe a Plánem dílčího povodí Dolní Vltavy (ustanovení § 24 až § 26 vodního zákona) je uvedený záměr možný, protože lze předpokládat, že záměrem nedojde ke zhoršení chemického stavu a ekologického stavu dotčeného útvaru povrchových vod a chemického a kvantitativního stavu útvaru podzemních vod, a že nebude znemožněno dosažení jejich dobrého stavu. Toto hodnocení vychází z posouzení souladu daného záměru s výše uvedenými platnými dokumenty.

Z hlediska dalších zájmů daných vodním zákonem k předloženému záměru uvádí:

- k povolení záměru a souhlasu dle §17 vodního zákona

S uvedeným záměrem **III/11244 Pavlov, most ev.č. 11244-1** pro stavební povolení lze souhlasit za podmínek:



1. Při realizaci záměru nesmí být ohrožena jakost povrchových a podzemních vod zejména závadnými látkami podle ustanovení § 39 vodního zákona, v platném znění. Pro provádění stavby budou přijata organizační a technická opatření k zajištění ochrany podzemních a povrchových vod před kontaminací závadnými látkami. Odpovídá zhotovitel stavby. Na dobu stavby bude zpracován jednoduchý havarijní plán.
2. S odpady ze stavby bude nakládáno v souladu s platnou legislativou.
3. Vzhledem ke stavbě v korytě toku bude na dobu stavby zpracován jednoduchý povodňový plán pro stavbu mostu a provizorní lávky pro pěší..
4. S návrhem dimenzování mostu a provedením dle výkresu č.3 /podélný řez/ souhlasíme.

II.

Povodí Vltavy, státní podnik jako správce VVT Bělá IDVT 10100245 vydává k uvedenému záměru následující

v y j á d ř e n í :

- k povolení záměru **III/11244 Pavlov, most ev.č. 11244-1**

S uvedeným záměrem dle předložené žádosti souhlasíme za předpokladu respektování výše uvedeného stanoviska a dalších podmínek:

1. Stavba bude provedena v souladu s ČSN 75 2130 - Křížení a souběhy vodních toků s dráhami, pozemními komunikacemi a vedeními. S návrhem dimenzování mostu a provedením dle výkresu č.3 /podélný řez/ souhlasíme.
2. Za tvrdým opevněním koryta ve směru toku bude proveden pružný přechodový úsek ze záhozu z kamene s proštěrkováním. Úpravy a opevnění koryta v prostoru mostu musí plynule (směrově a výškově) navazovat na stávající koryto toku tak, aby nedocházelo k negativnímu ovlivnění hydraulických poměrů v toku při vyšších průtocích vody a byla zachována stabilita přilehlých úseků koryta v souladu TNV 75 2102 – Úpravy potoků.
3. Opevněné koryto pod mostem bude v dostředném spádu pro usměrnění vody při malých průtocích.
4. Narušené úseky koryta toku budou uvedeny do řádného stavu. Úpravy v korytě toku, které bude součástí mostního objektu, zůstane ve správě a majetku investora stavby mostu, tzn. včetně povinnosti udržovat toto opevnění v řádném technickém stavu a opravovat je.
5. Odvodnění mostu bude provedeno tak, aby nedocházelo ke škodám na přilehlých pozemcích.
6. Při realizaci stavby nesmí dojít ke znečištění podzemních a povrchových vod závadnými látkami (ropné látky, sanační materiály, nátěrové hmoty apod.). Na stavbě musí být prostředky pro zneškodnění havárie. Pros stavbu bude vyhotoven Povodňový a Havarijní plán.
7. Při provádění prací (zejména bourací a výkopové práce apod.) je nutno zabránit padání materiálu ze stavby do koryta toku. Materiál, který by se případně dostal do koryta, bude neprodleně odstraněn.
8. S odpady ze stavby (např. z bourání) bude nakládáno v souladu se zákonem č. 541/2020 Sb., o odpadech a o změně některých dalších zákonů a souvisejícími předpisy.
9. Pozemky dotčené stavbou (zařízení staveniště, provádění stavby) budou uvedeny do stavu, který odpovídá jejich dnešnímu způsobu využívání.
10. Upozorňujeme, že se jedná o práce ve stanoveném záplavovém území. Zhotovitel stavby je povinen po dobu provádění prací sledovat předpovědní službu ČHMU a zajistit vyklizení odplavitelného materiálu v případě předpovědi povodňového stavu. Zhotovitel stavby bude ve spojení s povodňovou komisí ORP Pelhřimov. V záplavovém území nebude zřizováno zařízení staveniště, skladován odplavitelný stavební materiál ani parkována stavební mechanizace a technika.
11. Povodí Vltavy, státní podnik, nenese odpovědnost za škody způsobené průchodem velkých vod a ledů na dané stavbě.



Posouzení vlivu záměru na vodní útvary:

Vzhledem k rozsahu a charakteru záměru a za předpokladu dodržení výše uvedených podmínek správce povodí a správce toku, záměr nebude mít vliv na stav dotčených vodních útvarů a že jím nebude znemožněno dosažení dobrého stavu.

Obecné informace

Správce povodí: Povodí Vltavy, státní podnik

Útvar povrchových vod: **DVL_0350 Bělá od pramene po ústí do toku Želivka (Hejlovka)**

Č.H.P.: 1-09-02-0160-0-00

Útvar podzemních vod: **65200 Krystalinikum v povodí Sázavy**

ČHGR: 6520

Vodní toky: VVT Bělá IDVT 10100245 , ř.km 10,873

Správce vodního toku: Povodí Vltavy, státní podnik

Umístění stavby: mimo CHOPAV, CHKO,

OPVZ: Lokalita se nachází v ochranném pásmu (PHO) III. stupně vodárenské nádrže Švihov na Želivce.

Záplavové území: záměr je umístěn v aktivní zóně a záplavovém území Q₁₀₀ VVT Bělá, stanovil KÚ

Kraje Vysočina č.j. KUJI/10971/2008 ze dne 13.02.2008

Pozemky a vodní díla ve správě Povodí Vltavy, státní podnik: záměrem nebudou dotčeny

Ing. Jiří Friedel
ředitel závodu Dolní Vltava





V Pelhřimově dne: 17.03.2025

Vaše čj. (zn.):

Číslo jednací:

Spisová zn.: KSUSV004390

Počet listů: 1

Počet příloh/listů: 0

Vyřizuje: Voldřichová

Telefon: 731 648 759

E-mail: voldrichova.m@seznam.cz

Mostní projekce s.r.o.

Ing. František Pokorný

Jana Babáka 2733/11

612 00 Brno

Akce: III/11244 Pavlov, most ev.č. 11244-1

Věc: Vyjádření – souhlas se stavbou pro vydání stavebního povolení

Krajská správa a údržba silnic Vysočiny, pracoviště Pelhřimov, nemá připomínky k předložené projektové dokumentaci ve stupni DUSP.

Souhlasíme s vydáním stavebního povolení.

S pozdravem

Technicko-správní úsek

Radoslav Kovář – vedoucí TSO



Předmět **FW: III/11244-1 Pavlov, most ev. č. 11244-1**
Odesílatel Honzlová Lenka DiS. <Honzlova.L@kr-vysocina.cz>
Adresát 'Mostní projekce s.r.o.' <pokorny@mostniprojekce.cz>
Kopie Zikán Václav Ing. <Zikan.V@kr-vysocina.cz>
Datum 2025-01-23 10:11

- Zádost o sdeleni 11244-1.pdf (~1,1 MB)

Dobrý den,
Krajský úřad Kraje Vysočina, Odbor dopravy a silničního hospodářství, oddělení dopravní obslužnosti sděluje k akci „III/11244-1 Pavlov, most ev. č. 11244-1“ následující:

Vyjádření oddělení dopravní obslužnosti je pouze k linkám a spojům zajišťujícím závazek veřejné služby.

V předmětném úseku v současné době provozuje veřejnou osobní linkovou dopravu vnitrostátní (dále jen VL0D) dopravce: ICOM transport a.s. (linka 350060)

Plánovaný termín uzavírky:
Neuveveno.

Návrh řešení:

Obousměrná objízdná trasa pro vozidla VL0D zajišťující spoje na lince 350060 bude vedena ze silnice II/112 – Rynárec – sil. II/112 – Zajičkov – MK směr Radoňov – Radoňov – sil. III/11245 – sil. III/11244 – Nemojov – Pavlov – obsluha zastávky „Pavlov“ – bezpečné otáčení autobusu – sil. III/11244 – obsluha zastávky „Pelhřimov, Nemojov, mlýn“ – obsluha zastávky „Pelhřimov, Nemojov“ a dále v původní trase spoje. (+8,8 km)

Dotčené zastávky:

Zastávka „Vokov, rozc. Pavlov“ bude po dobu trvání uzavírky dočasně bez obsluhy, bez náhrady.
Zastávka „Pavlov“, „Pelhřimov, Nemojov, mlýn“, „Pelhřimov, Nemojov“ a „Pelhřimov, Radoňov, mlýn“ bude obsloužena vybranými spoji dle frekvence cestujících a oběhových možností dopravce.

Požadavky na zhotovitele:

Žadatel o povolení uzavírky a nařízení objíždky je povinen projednat návrh dopravního řešení se všemi dotčenými subjekty (vyjma dopravců) před vydáním rozhodnutí.

Zhotovitel je povinen označit prostor pro dočasně přemístěné zastávky dle platných předpisů a norem na dopravní značení včetně výlepkové plochy pro jízdní řády. Dále je povinen označit neobsloužené zastávky informací: „Zastávka je po dobu uzavírky bez obsluhy“.

Žadatel o povolení uzavírky a nařízení objíždky je povinen předložit před zahájením stavební akce žádost o souhlas s dočasným přemístěním zastávek u příslušného dopravního úřadu.

(Kontaktní osoba Mgr. Marcela Krpálková, tel. 564 602 254, email: Krpalkova.M@kr-vysocina.cz)

(Kontaktní osoba Ing. Jozef Hrnčiar, tel. 564 602 241, email: hrnciar.j@kr-vysocina.cz)

(Kontaktní osoba Bc. Darina Burianová, tel. 564 602 238, email: Burianova.D@kr-vysocina.cz)

Další informace:

Na dobu trvání uzavírky bude schválen výlukový jízdní řád (350060).

Vzhledem k délce objízdné trasy a pravděpodobnému souběhu s dalšími uzavírkami/charakteru využívaných komunikací není možné garantovat všechny návaznosti z řádného jízdního řádu.

Z důvodu dodržení minimálních lhůt pro zajištění všech procesů v souvislosti se schválením jízdních řádů a informováním cestujících potřebují dotčené správní orgány dobu alespoň 5 dnů před faktickým spuštěním uzavírky a provozu po objízdné trase.

S pozdravem

Lenka Honzlová, DiS.
oddělení dopravní obslužnosti
odbor dopravy a silničního hospodářství
tel.: +420 564 602 191
e-mail: Honzlova.L@kr-vysocina.cz

Krajský úřad Kraje Vysočina
Žižkova 57, 587 33 Jihlava, Česká republika
IČ: 70890749 web: www.kr-vysocina.cz facebook:

-----Original Message-----

From: Mostní projekce s.r.o. <pokorny@mostniprojekce.cz>
Sent: Wednesday, January 22, 2025 1:08 PM
To: Zikán Václav Ing. <Zikan.V@kr-vysocina.cz>
Subject: Fwd: III/11244-1 Pavlov, most ev. č. 11244-1

Dobrý den pane inženýre,

23.01.25 17:44

WEDOS Webmail :: FW: III/11244-1 Pavlov, most ev. č. 11244-1

přeposílám původní žádost o sdělení z hlediska obslužnosti. Budu volat.

S přáním hezkého dne

Ing. František Pokorný
+420 776 583 906

Mostní projekce s.r.o.
Jana Babáka 2733/11, 612 00 Brno
IČ 06754449, DIČ CZ06754449
www.mostniprojekce.cz
datová schránka: d9hy9rp

Tato zpráva je důvěrná a je určena pouze pro adresáta. Pokud jste omylem obdrželi tuto zprávu, žádáme Vás, abyste její obsah nezveřejňovali, uvědomte odesílatele a zprávu vymažte. Kopírování, zveřejnění nebo odeslání zprávy v jakékoli formě třetím osobám je zakázáno. Více informací o tom, jaké osobní údaje o Vás zpracováváme, k jakému účelu, jak dlouho je budeme uchovávat komu jsou zpřístupněny a jaká jsou vaše práva naleznete na webovém sídle provozovatele www.mostniprojekce.cz v části GDPR.

----- Původní zpráva -----

Předmět: III/11244-1 Pavlov, most ev. č. 11244-1
Datum: 2024-10-08 12:02
Odesílatel: Mostní projekce s.r.o. <pokorny@mostniprojekce.cz>
Adresát: Zikan v <zikan.v@kr-vysocina.cz>

Dobrý den pan inženýre,

v příloze si dovoluji poslat žádost o sdělení z hlediska dopravní obslužnosti BUS přes výše uvedený most, který se bude rekonstruovat za úplné uzavírky. Termín nejdříve v roce 2025.

poloha mostu:

<https://mapy.cz/zakladni?vlastni-body&ut=Most%20ev.%C4%8D.%2011244-1&uc=9iQq2xUA-k&ud=49%C2%B023%2755.098%22N%C2%2015%C2%B013%2753.472%22E&x=15.2319384&y=49.3985335&z=18>

předběžná objízdná trasa:

<https://mapy.cz/zakladni?planovani-trasy&rc=9iQ9UxUAZxm8Nfe0gk0x8r7P9iQ7axUA-v&rs=coor&rs=coor&rs=coor&rs=coor&ri=&ri=&ri=&ri=&mrp=%7B%22c%22%3A111%7D&xc=%5B%5D&rut=1&x=15.2602357&y=49.3840659&z=14>

Předem děkuji za odpověď. Kdybyste k akci cokoliv potřeboval, tak se mi prosím ozvěte, děkuji.

VYJÁDŘENÍ O POLOZE SÍŤE ELEKTRONICKÝCH KOMUNIKACÍ

společnosti CETIN a.s.

(„Vyjádření“)

A VŠEOBECNÉ PODMÍNKY OCHRANY SÍŤE ELEKTRONICKÝCH KOMUNIKACÍ

společnosti CETIN a.s.

(„Všeobecné podmínky ochrany SEK“)

toto Vyjádření a Všeobecné podmínky ochrany SEK je vydané dle ustanovení § 101 zákona č. 127/2005 Sb., o elektronických komunikacích a o změně některých souvisejících zákonů, v platném znění („**Zákon o elektronických komunikacích**“), a dle příslušných ustanovení zákona č. 283/2021 Sb., stavební zákon, ve znění pozdějších předpisů („**Stavební zákon**“), a dle příslušných ustanovení zákona č. 89/2012 Sb., občanského zákoníku, v platném znění („**Občanský zákoník**“)

Číslo jednací: 307213/24

Číslo žádosti: 0124 827 997 („Žádost“)

| | | |
|--|---|--|
| Název akce („Stavba“) | III/11244 Pavlov, most ev. č. 11244-1 | |
| Důvod vydání Vyjádření („Důvod vyjádření“) | Žádost o povolení záměru nebo odstranění stavby, zařízení nebo terénní úpravy dle Stavebního zákona | |
| Žadatel | Mostní projekce s.r.o. | |
| Stavebník | Krajská správa a údržba silnic Vysočiny, příspěvková organiz, Kosovská 1122/16, Jihlava, 58601 | |
| Zájmové území | Okres | Pelhřimov |
| | Obec | Pavlov, Pelhřimov, Vokov |
| | Kat. území / č. parcely | Pavlov u Rynárce; Pelhřimov; Vokov u Rynárce |
| Platnost Vyjádření | 25. 10. 2026 („Den konce platnosti Vyjádření“) | |

Žadatel Žádosti určil a vyznačil Zájmové území, jakož i určil Důvod Vyjádření.

Na základě určení a vyznačení Zájmového území Žadatelem a na základě určení Důvodu Vyjádření vydává společnost CETIN a.s. následující Vyjádření:

Dojde ke střetu se sítí elektronických komunikací (dále jen „SEK“) společnosti CETIN a.s.

- (I) Na Žadatelem určeném a vyznačeném Zájmovém území se vyskytuje SEK společnosti CETIN a.s.;
- (II) Společnost CETIN a.s. **za podmínky splnění bodu (III)** tohoto Vyjádření **souhlasí**, aby Stavebník a/nebo Žadatel, je-li Stavebníkem v Zájmovém území vyznačeném v Žádosti, provedl Stavbu a/nebo činnosti povolené příslušným správním rozhodnutím vydaným dle Stavebního zákona;
- (III) Stavebník a/nebo Žadatel, je-li Stavebníkem, je povinen
 - (i) dodržet tyto níže uvedené podmínky, které byly stanovené POS, tak jak je tento označen ve Všeobecných podmínkách ochrany SEK
 - Pro zřízení SO 901 Provizorní pěší trasa; v místě křížení pěší trasy (SO 901) a našeho vedení požadujeme kabelové vedení odkrýt a uložit ho do dělené kabelové chráničky. Každé odkryté kabelové vedení musí být před záhozem zkontrolováno našim pracovníkem (mob. 720 944 739). Až po provedení kontroly a pořízení zápisu do stavebního deníku je možné výkop zahrnout. Stavebník písemně oznámí na místně příslušné pracoviště Střediska ochrany sítě Brno termín zahájení prací.; a
 - (ii) řídit se Všeobecnými podmínkami ochrany SEK, které jsou nedílnou součástí Vyjádření;

Číslo jednací: 307213/24

Číslo žádosti: 0124 827 997

(IV) Pro případ, že bude nezbytné přeložení SEK, zajistí vždy takové přeložení SEK její vlastník, společnost CETIN a.s. Stavebník, který vyvolal překládku SEK je dle ustanovení § 104 odst. 17 Zákona o elektronických komunikacích povinen uhradit společnosti CETIN a.s. veškeré náklady na nezbytné úpravy dotčeného úseku SEK, a to na úrovni stávajícího technického řešení;

(V) Pro účely přeložení SEK dle bodu (IV) tohoto Vyjádření je Stavebník povinen uzavřít se společností CETIN a.s. Smlouvu o realizaci překládky SEK.

Vyjádření je platné pouze pro Zájmové území určené a vyznačené Žadatelem, jakož i pro Důvod Vyjádření stanovený a určený Žadatelem v Žádosti.

Vyjádření pozbývá platnosti i) v Den konce platnosti Vyjádření, ii) změnou rozsahu Zájmového území či změnou Důvodu Vyjádření uvedeného v Žádosti a/nebo iii) jakýmkoliv porušením kterékoliv povinnosti stanovené Všeobecnými podmínkami ochrany SEK, to vše v závislosti na tom, která ze skutečností rozhodná pro pozbytí platnosti Vyjádření nastane nejdříve.

Společnost CETIN a.s. vydáním tohoto Vyjádření poskytla Žadateli pro Žadatelem určené a vyznačené Zájmové území veškeré informace o SEK dostupné společnosti CETIN a.s. ke dni podání Žádosti.

Ze strany společnosti CETIN a.s. může v některých případech docházet ke zpracování Vašich osobních údajů. Ke zpracování Vašich osobních údajů dochází vždy v souladu s platnými právními předpisy. Konkrétní zásady a podmínky zpracování osobních údajů společností CETIN a.s. jsou dostupné na stránce <https://www.cetin.cz/zasady-ochrany-osobnich-udaju>.

V případě dotazů k Vyjádření kontaktujte prosím asistenční linku 800 630 630.

Přílohami Vyjádření jsou:

- *Všeobecné podmínky ochrany SEK*
- *Informace k vytýčení SEK ve vlastnictví společnosti CETIN a.s.*
- *Situační výkres (obsahuje Zájmové území určené a vyznačené Žadatelem a výřezy účelové mapy SEK)*

Vyjádření vydala společnost **CETIN a.s.** dne: 25. 10. 2024.



CETIN a.s.
Českomoravská 2510/19, Libeň
190 00 Praha 9
DIČ: CZ04084063

102

VŠEOBECNÉ PODMÍNKY OCHRANY SÍTĚ ELEKTRONICKÝCH KOMUNIKACÍ společnosti CETIN a.s.**1. PLATNOST VŠEOBECNÝCH PODMÍNEK**

- i) Tyto Všeobecné podmínky ochrany sítě elektronických komunikací (dále jen „VPOSEK“) tvoří součást Vyjádření (jak je tento pojem definován níže v článku 2 VPOSEK).
- ii) V případě rozporu mezi Vyjádřením a těmito VPOSEK mají přednost ustanovení Vyjádření, pokud není těmito VPOSEK stanoveno jinak.

2. DEFINICE

Níže uvedené termíny, jsou-li použity v těchto VPOSEK a uvozeny velkým písmenem, mají následující význam:

„**CETIN**“ znamená CETIN a.s. se sídlem Českomoravská 2510/19, Libeň, 190 00 Praha 9, IČO: 04084063, zapsaná v obchodním rejstříku vedeném Městským soudem v Praze pod spz. B 20623;

„**Den**“ je kalendářní den;

„**Kabelovod**“ podzemní zařízení sestávající se z tělesa Kabelovodu a kabelových komor, sloužící k zatahování kabelů a ochranných trubek;

„**Občanský zákoník**“ znamená zákon č. 89/2012 Sb., občanský zákoník, ve znění pozdějších předpisů;

„**POS**“ je zaměstnanec společnosti CETIN, pověřený ochranou sítě, Jiří Volfšchutz, tel.: 720 944 739, e-mail: jiri.volfschutz@cetin.cz;

„**Pracovní den**“ znamená Den, který není v České republice dnem pracovního klidu nebo státem uznaným svátkem;

„**Příslušné požadavky**“ znamená jakýkoli a každý příslušný právní předpis, vč. technických norem, nebo normativní právní akt veřejné správy či samosprávy, nebo jakékoli rozhodnutí, povolení, souhlas nebo licenci, včetně podmínek, které s ním souvisí;

„**Překládka**“ je stavba spočívající ve změně trasy vedení SEK ve vlastnictví CETIN nebo přemístění zařízení SEK ve vlastnictví CETIN; Stavebník, který Překládku vyvolá, je dle ustanovení § 104 odst. 17 Zákona o elektronických komunikacích povinen uhradit společnosti CETIN veškeré náklady na nezbytné úpravy dotčeného úseku SEK, a to na úrovni stávajícího technického řešení;

„**SEK**“ je síť elektronických komunikací ve vlastnictví CETIN;

„**Stavba**“ je stavba a/nebo činnost ve vztahu, k níž bylo vydáno Vyjádření, a je prováděna Stavebníkem a/nebo Žadatelem v souladu s Příslušnými požadavky, povolená příslušným správním rozhodnutím vydaným dle Stavebního zákona;

„**Stavebník**“ je osoba takto označená ve Vyjádření;

„**Stavební zákon**“ je zákon č. 283/2021 Sb., stavební zákon, ve znění pozdějších předpisů;

„**Vyjádření**“ je vyjádření o poloze sítě elektronických komunikací vydané společností CETIN dne 25. 10. 2024 pod č.j. 307213/24;

„**Zájmové území**“ je území označené Žadatelem a/nebo Stavebníkem v Žádosti;

„**Situační výkres**“ je výkres, který je přílohou Vyjádření a obsahuje Zájmové území určené a vyznačené Žadatelem v Žádosti a výřezy účelové mapy SEK;

„**Zákon o elektronických komunikacích**“ je zákon č. 127/2005 Sb., o elektronických komunikacích a o změně některých souvisejících zákonů, ve znění pozdějších předpisů;

„**Žadatel**“ je osoba takto označená ve Vyjádření.

„**Žádost**“ je žádost, kterou Žadatel a/nebo Stavebník požádal CETIN o vydání Vyjádření.

3. PLATNOST A ÚČINNOST VPOSEK

Tyto VPOSEK jsou platné a účinné dnem odeslání Vyjádření na i) adresu elektronické pošty Stavebníka a/nebo Žadatele uvedenou v Žádosti nebo ii) adresu pro doručení prostřednictvím poštovní přepravy uvedenou Stavebníkem a/nebo Žadatelem v Žádosti.

4. OBECNÁ PRÁVA A POVINNOSTI STAVEBNÍKA A/NEBO ŽADATELE

- i) Stavebník, Žadatel je výslovně srozuměn s tím, že SEK je veřejně prospěšným zařízením, byla zřízena ve veřejném zájmu a je chráněna Příslušnými požadavky.
- ii) SEK je chráněna ochranným pásmem, jehož rozsah je stanoven (a) ustanovením § 102 Zákona o elektronických komunikacích a/nebo (b) právními předpisy účinnými před Zákonom o elektronických komunikacích, není-li Příslušnými požadavky stanoveno jinak.
- iii) Stavebník, Žadatel nebo jím pověřená třetí osoba, je povinen při provádění Stavby nebo jiných prací, při odstraňování havárií a projektování staveb, řídit se Příslušnými požadavky, správnou praxí v oboru stavebnictví a technologickými postupy a je povinen učinit veškerá nezbytná opatření vyžadovaná Příslušnými požadavky k ochraně SEK před poškozením. Povinnosti dle tohoto odstavce má Stavebník rovněž ve vztahu k SEK, které se nachází mimo Zájmové území.
- iv) Při zjištění jakéhokoliv rozporu mezi údaji v Situačním výkresu, který je přílohou Vyjádření a skutečným stavem, je Stavebník a/nebo Žadatel povinen bez zbytečného odkladu, nejpozději Den následující po zjištění takové skutečnosti, zjištěný rozpor oznámit POS.
- v) Stavebník, Žadatel nebo jím pověřená třetí osoba, je povinen každé poškození či krádež SEK bezodkladně, nejpozději Den následující po zjištění takové skutečnosti, oznámit takovou skutečnost dohledovému centru společnosti CETIN na telefonní číslo +420 238 464 190.
- vi) Bude-li Stavebník, Žadatel nebo jím pověřená třetí osoba na společnosti CETIN požadovat, aby se jako účastník správního řízení, pro jehož účely bylo toto Vyjádření vydáno, vzdala práva na odvolání proti rozhodnutí vydanému ve správním řízení, je oprávněn kontaktovat POS.

5. POVINNOSTI STAVEBNÍKA PŘI PŘÍPRAVĚ STAVBY

- i) Při projektování Stavby je Stavebník povinen zajistit, aby projektová dokumentace Stavby (i) zohledňovala veškeré požadavky na ochranu SEK vyplývající z Příslušných požadavků, zejména ze Zákona o elektronických komunikacích a Stavebního zákona, (ii) respektovala správnou praxi v oboru stavebnictví a technologické postupy a (iii) umožňovala, aby i po provedení a umístění Stavby dle takové projektové dokumentace byla společnost CETIN, jako vlastník SEK schopna bez jakýchkoli omezení a překážek provozovat SEK, provádět údržbu a opravy SEK.
- ii) Nebude-li možné projektovou dokumentaci zajistit některý, byť i jeden z požadavků dle předchozího odstavce (i) a/nebo umístění Stavby by mohlo způsobit, že nebude naplněn některý, byť i jeden z požadavků dle předchozího odstavce (i), vyvolá Stavebník Překládku.
- iii) Při projektování Stavby, která se nachází nebo u ní zamýšleno, že se bude nacházet v ochranném pásmu radiových tras společnosti CETIN a překračuje výšku 15 m nad zemským povrchem, a to včetně dočasných objektů zařízení staveniště (jeřáby, konstrukce, atd.) je Stavebník povinen písemně kontaktovat POS za účelem získání konkrétního stanoviska a podmínek k ochraně radiových tras společnosti CETIN a pro určení, zda Stavba vyvolá Překládku. Ochranné pásmo radiových tras v šíři 50m je zakresleno do situačního výkresu, který je součástí tohoto Vyjádření.

VŠEOBECNÉ PODMÍNKY OCHRANY SÍTĚ ELEKTRONICKÝCH KOMUNIKACÍ společnosti CETIN a.s.

Číslo jednací: 307213/24

Číslo žádosti: 0124 827 997

- (iv) Pokud se v Zájmovém území nachází podzemní silové vedení (NN) ve vlastnictví společnosti CETIN, je Stavebník povinen ve vztahu k projektové dokumentaci zajistit totéž, co je uvedeno pod písm (i) tohoto článku 5, přičemž platí, že Stavebník vyvolá Překládku v případech uvedených pod písm (ii) tohoto článku 5.
- (v) Stavebník je povinen při projektování Stavby, která je stavbou (a) zařízení silových elektrických sítí (VN, VVN a ZVVN) a/nebo (b) trakčních vedení, provést výpočet či posouzení rušivých vlivů na SEK, zpracovat ochranná opatření, to vše dle a v souladu s Příslušnými požadavky. Stavebník je povinen nejpozději třicet (30) Dnů před podáním žádosti o vydání příslušného správního rozhodnutí k umístění Stavby dle Stavebního zákona předat POS výpočet či posouzení rušivých vlivů na SEK a zpracovaná ochranná opatření.
- (vi) Je-li Stavba v souběhu s Kabelovodem, nebo Kabelovod kříží, je Stavebník povinen nejpozději ke Dni, ke kterému započne se zpracováním projektové dokumentace ke Stavbě, oznámit POS a projednat s POS (a) veškeré případy, kdy trajektorie podvrtní a protlaků budou vedeny ve vzdálenosti menší, než je 1,5 m od Kabelovodu a (b) jakékoliv výkopové práce, které budou nebo by mohly být vedeny v úrovni či pod úrovní Kabelovodu nebo kabelové komory.
- (vii) Je-li Stavba umístěna nebo má být umístěna v blízkosti Kabelovodu, ve vzdálenosti menší, než jsou 2 m nebo kříží-li Stavba Kabelovod ve vzdálenosti menší, než je 0,5 m nad nebo kdekoliv pod Kabelovodem, je Stavebník povinen předložit POS k posouzení zakreslení Stavby v příčných řezech, přičemž do příčného řezu je Stavebník rovněž povinen zakreslit profil kabelové komory.

6. POVINNOSTI STAVEBNÍKA PŘI PROVÁDĚNÍ STAVBY

- (i) Stavebník je před započítím jakýchkoliv zemních prací ve vztahu ke Stavbě povinen vytýčit trasu SEK na terénu dle Příslušných požadavků a dle Stavebního zákona. S vytýčenou trasou SEK je Stavebník povinen seznámit všechny osoby, které budou anebo by mohly zemní práce ve vztahu ke Stavbě provádět. V případě porušení této povinnosti bude Stavebník odpovědný společnosti CETIN za náklady a škody, které porušením této povinnosti společnosti CETIN vzniknou a je povinen je společnosti CETIN uhradit.
- (ii) Pět (5) Pracovních dní před započítím jakýchkoliv prací ve vztahu ke Stavbě je Stavebník povinen oznámit společnosti CETIN, že zahájí práce či činnosti ve vztahu ke Stavbě. Písemné oznámení dle předchozí věty zašle Stavebník na adresu elektronické pošty POS a bude obsahovat minimálně číslo jednací Vyjádření a kontaktní údaje Stavebníka.
- (iii) Stavebník je povinen zabezpečit a zajistit SEK proti mechanickému poškození, a to zpravidla dočasným umístěním silničních betonových panelů nad kabelovou trasou SEK. Do doby, než je zajištěna a zabezpečena ochrana SEK proti mechanickému poškození, není Stavebník oprávněn přejíždět vozidly nebo stavební mechanizací kabelovou trasu SEK. Při přepravě vysokých nákladů nebo při projíždění stroji, vozidly či mechanizací pod nadzemním vedením SEK je Stavebník povinen prověřit, zda výška nadzemního vedení SEK je dostatečná a umožňuje spolehlivý a bezpečný způsob přepravy nákladu či průjezdu stroji, vozidel či mechanizace.
- (iv) Při provádění zemních prací v blízkosti SEK je Stavebník povinen postupovat tak, aby nedošlo ke změně hloubky uložení nebo prostorového uspořádání SEK. V místech, kde SEK vystupuje ze země do budovy, rozváděče, na sloup apod. je Stavebník povinen vykonávat zemní práce se zvýšenou mírou opatrnosti, výkopové práce v blízkosti sloupů nadzemního vedení SEK je Stavebník povinen provádět v takové vzdálenosti od sloupu nadzemního vedení SEK,

která je dostatečná k tomu, aby nedošlo nebo nemohlo dojít k narušení stability sloupu nadzemního vedení SEK. Stavebník je povinen zajistit, aby jakoukoliv jeho činností nedošlo bez souhlasu a vědomí společnosti CETIN (a) ke změně nivelety terénu, a/nebo (b) k výsadbě trvalých porostů, a/nebo (c) ke změně rozsahu a změně konstrukce zpevněných ploch. Pokud došlo k odkrytí SEK, je Stavebník povinen SEK po celou dobu odkrytí náležitě zabezpečit proti prověšení, poškození a odcizení.

- (v) Zjistí-li Stavebník kdykoliv během provádění prací ve vztahu ke Stavbě jakýkoliv rozpor mezi údaji v projektové dokumentaci a skutečností, je povinen bezodkladně přerušit práce a oznámit zjištěný rozpor na adresu elektronické pošty POS. Stavebník není oprávněn pokračovat v pracích ve vztahu ke Stavbě do doby, než získá písemný souhlas POS s pokračováním prací.
- (vi) Stavebník není bez předchozího písemného souhlasu společnosti CETIN oprávněn manipulovat s kryty kabelových komor, jakkoliv zakrývat vstupy do kabelových komor, a to ani dočasně, vstupovat do kabelových komor, jakkoliv manipulovat s případně odkrytými prvky SEK či s jakýmkoliv jiným zařízením se SEK souvisejícím. Rovněž bez předchozího písemného souhlasu společnosti CETIN není Stavebník oprávněn umístit nad trasou Kabelovodu jakoukoliv jinou síť technické infrastruktury v podélném směru.
- (vii) Byla-li v souladu s Vyjádřením a těmito VPOSEK odkryta SEK je Stavebník povinen tři (3) Pracovní dny před zakrytím SEK písemně oznámit POS zakrytí SEK a vyzvat ho ke kontrole před zakrytím. Oznámení Stavebníka dle předchozí věty musí obsahovat minimálně předpokládaný Den zakrytí, číslo jednací Vyjádření a kontaktní údaje Stavebníka. Stavebník není oprávněn provést zakrytí do doby, než získá písemný souhlas POS se zakrytím.

7. ROZHODNÉ PRÁVO

Vyjádření a VPOSEK se řídí českým právem, zejména Občanským zákoníkem, Zákonem o elektronických komunikacích a Stavebním zákonem. Veškeré spory z Vyjádření či VPOSEK vyplývající budou s konečnou platností řešeny u příslušného soudu České republiky.

8. PÍSEMNÝ STYK

Písemným stykem či pojmem „písemně“ se pro účely Vyjádření a VPOSEK rozumí předání zpráv jedním z těchto způsobů:

- v listinné podobě;
- e-mailovou zprávou se zaručeným elektronickým podpisem dle zák. č. 227/2000 Sb., o elektronickém podpisu a o změně některých dalších zákonů (zákon o elektronickém podpisu), ve znění pozdějších předpisů;

9. ZÁVĚREČNÁ USTANOVENÍ

- (i) Stavebník, Žadatel nebo jím pověřená třetí osoba je počínaje Dnem převzetí Vyjádření povinen užít informace a data uvedená ve Vyjádření pouze a výhradně k účelu, pro který mu byla tato poskytnuta. Stavebník, Žadatel nebo jím pověřená třetí osoba není oprávněn informace a data rozmnožovat, rozšiřovat, pronajímat, půjčovat či jinak umožnit jejich užívání třetí osobou bez předchozího písemného souhlasu společnosti CETIN.
- (ii) Pro případ porušení kterékoliv z povinností Stavebníka, Žadatele nebo jím pověřené třetí osoby, založené Vyjádřením /nebo těmito VPOSEK je Stavebník, Žadatel či jím pověřená třetí osoba odpovědný za veškeré náklady a škody, které společnosti CETIN vzniknou porušením povinností Stavebníka, Žadatele nebo jím pověřené třetí osoby.

Číslo jednací: 307213/24

Číslo žádosti: 0124 827 997

Informace k vytyčení *SEK*

V případě požadavku na vytyčení *PVSEK* společnosti *CETIN a.s.* se, prosím, obračejte na společnosti uvedené níže.

CETIN a.s. - středisko Morava jih

se sídlem: Českomoravská 2510/19, Libeň, 190 00 Praha 9
IČ: 04084063 DIČ: CZ04084063
kontakt: tel: 238461858 obslužná doba po-pa 8 - 14 hod

TEMO-TELEKOMUNIKACE, a.s. - výhradní dodavatel společnosti CETIN a.s.

se sídlem: U Záběhlického zámku 233/15, 106 00 Praha 10
IČ: 25740253 DIČ: CZ25740253
kontakt: Pavel Drdla, mobil: 725871746, e-mail: pavel.drdla@temo.cz
Klíma Jiří, mobil: 602450093, e-mail: jiri.klima@temo.cz

CONTENT, s.r.o.

se sídlem: Karlov 1246, 594 01 Velké Meziříčí, pobočka: Okružní 28/18, 591 01 Žďár nad Sázavou
IČ: 63492164 DIČ: CZ63492164
kontakt: Martin Kalina, tel/fax: 566521721, mobil: 777702117, e-mail: kalina@content-vm.cz,
vytycenisiti@seznam.cz

ELTER, s.r.o.

se sídlem: Straněnská 1149, 539 01 Hlinsko
IČ: 49814419 DIČ: CZ49814419
kontakt: tel.: 469312100, mobil: 731115925, e-mail: elter.hlinsko@xaz.cz
Havel Stanislav, mobil: 736778264, Chadima Zdeněk, mobil: 731115933

GIS-STAVINVEX, a.s.

se sídlem: Pražská 1156, Pelhřimov
IČ: 25163558 DIČ: CZ25163558
kontakt: Petr Novák, mobil: 737 286 334, tel/fax: 596 541 102, e-mail: ostrava@gis-stavinvex.cz

Chadima Zdeněk

se sídlem: Máchova 257, 539 73 Skuteč
IČ: 01222163 DIČ:
kontakt: Zdeněk Chadima, tel: 731115933, e-mail: z.chadima@tiscali.cz

Josef Joura

se sídlem: Okřešice 53, okres Třebíč, 674 01
IČ: 88282091 DIČ: CZ6312180820
kontakt: Josef Joura, mobil: 602578674, e-mail: josefjoura@seznam.cz

Karel Horský

se sídlem: Poličská 877/36, 568 02 Svitavy - Předměstí
IČ: 01377841 DIČ:
kontakt: Karel Horský, mobil: 602 483 023, e-mail: k.horsky.sy@gmail.com

K+K ELTEC, s.r.o.

se sídlem: Smetanova 997, 517 41 Kostelec nad Orlicí
IČ: 25277308 DIČ: CZ25277308
kontakt: Radovan Krsek, mobil: 603486395, e-mail: krsek@eltec.cz

Číslo jednací: 307213/24

Číslo žádosti: 0124 827 997

PELMONT s.r.o

se sídlem: Vlášnická 1111, 393 01 Pelhřimov

IČ: 25172786

DIČ: CZ25172786

kontakt: Karel Pichl, tel.: 565325325, fax: 565333565, mobil: 602227227, e-mail: pelmont@pelmont.cz

Radim Zabloudil

se sídlem: Tábor 2356/28a, 602 00 Brno - Žabovřesky

IČ: 74899589

DIČ: CZ6210151585

kontakt: Radim Zabloudil, mobil: 602760276, e-mail: radim.zabloudil@seznam.cz

TEMO-TELEKOMUNIKACE, a.s. - výhradní dodavatel společnosti CETIN a.s.

se sídlem: pracoviště Žižkova 832, 580 01 Havlíčkův Brod

IČ: 25740253

DIČ: CZ25740253

kontakt: Jan Dostál, mobil: 602482982, e-mail: jan.dostal@temo.cz

SETO spol. s r.o.

se sídlem: Hradecká 17/IV, 380 01 Dačice

IČ: 46683461

DIČ: CZ46683461

kontakt: Ondřej Lička, mobil: 720978725, email: vytycovani@seto.cz

TELEPROG s.r.o.,

se sídlem: Znojemská 4665/78a, 586 01 Jihlava

IČ: 60721197

DIČ: CZ60721197

kontakt: Luboš Štěpnička, tel.: 567322089, fax: 567161319, mobil: 602782898, e-mail: stepnicka@teleprog.cz

Zbyněk Kazda

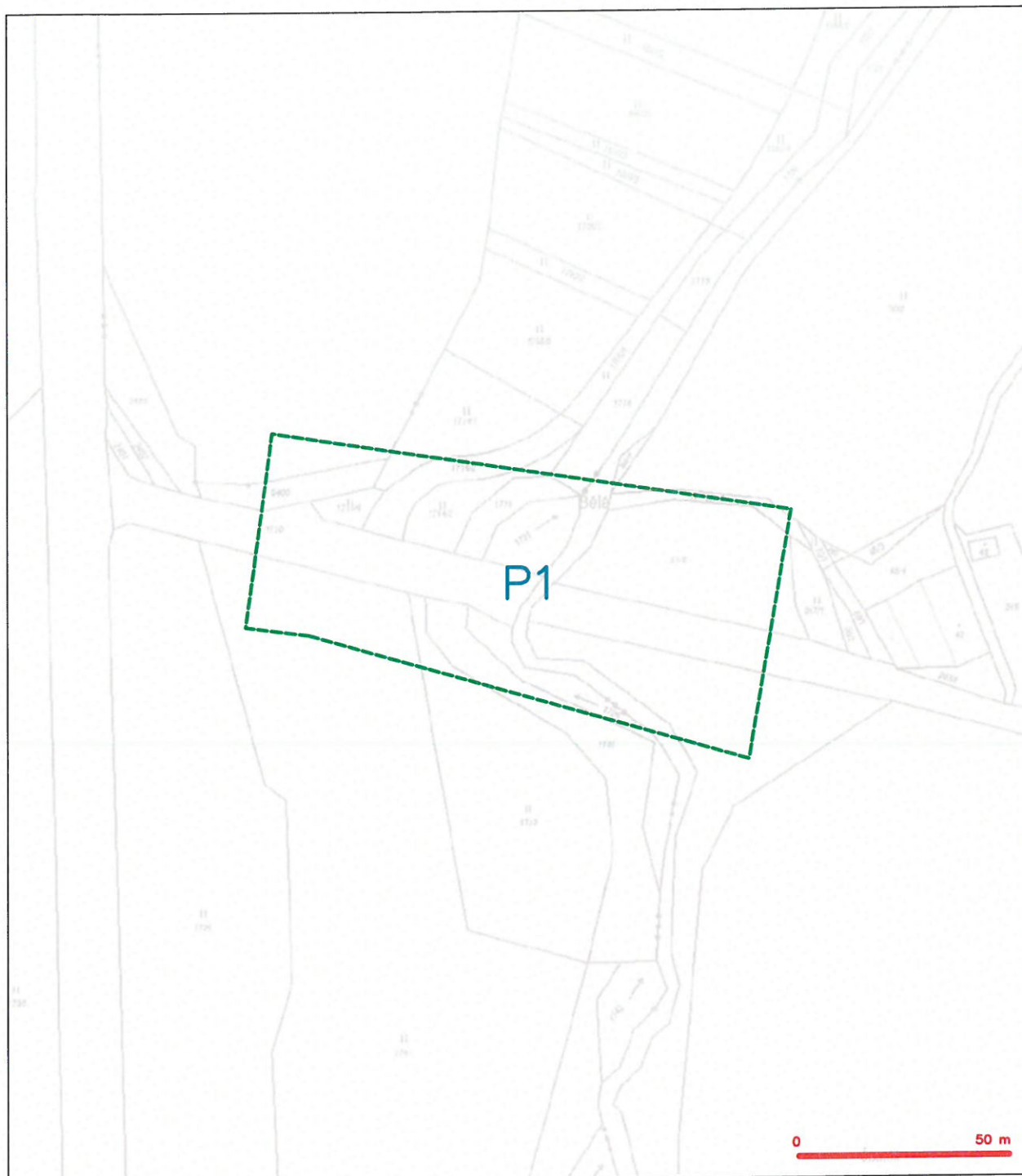
se sídlem: Hornoměstská 1711/4, 594 01 Velké Meziříčí

IČ: 01657917

DIČ:


kontakt: Zbyněk Kazda, mobil: 775940694, email: kazda@vytyceni.cz

SITUAČNÍ VÝKRES - ZÁJMOVÉ ÚZEMÍ



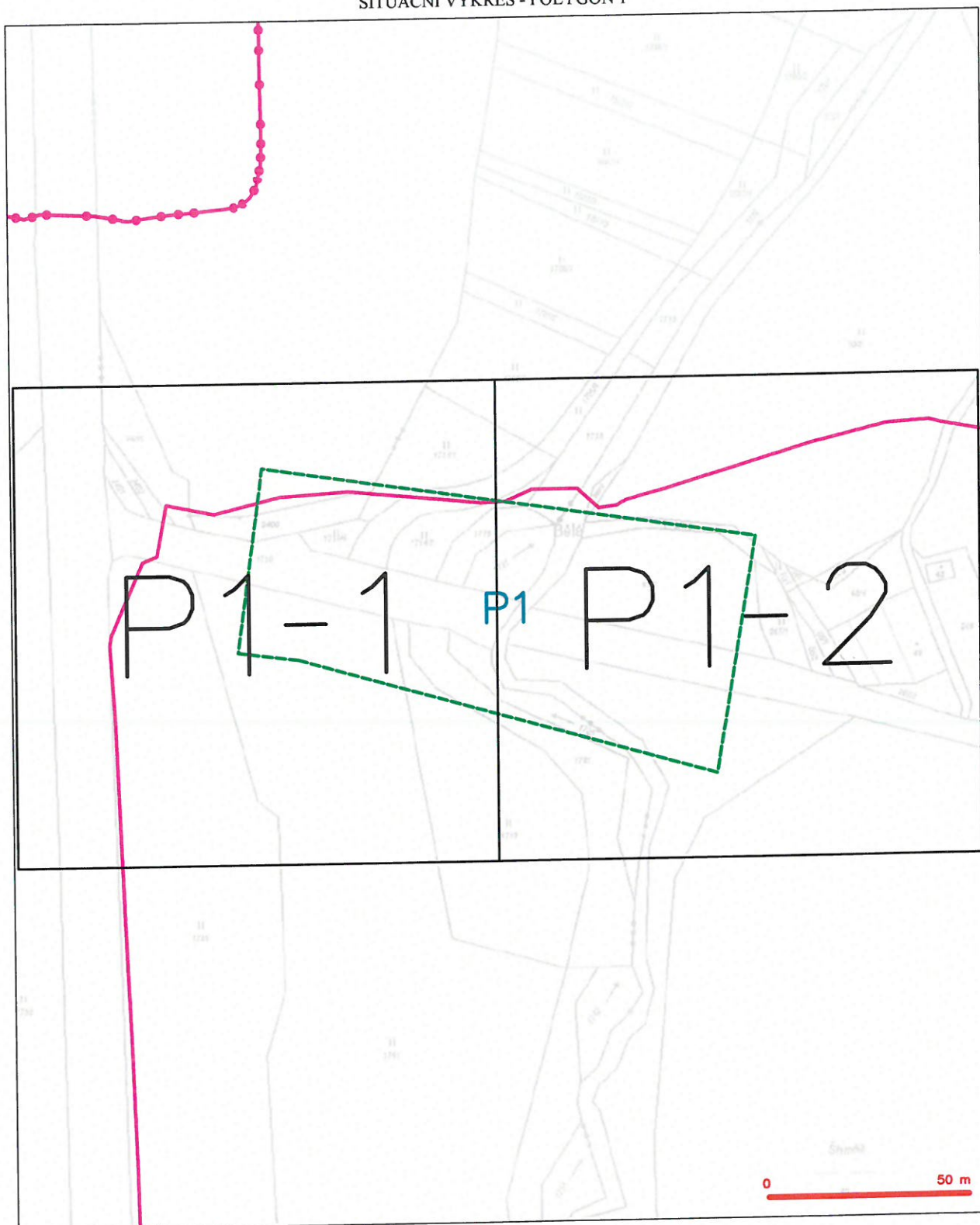
LEGENDA

----- hranice zvláštích území k vyjádření


CETIN a.s.
Českomoravská 2510/19, Libeň
190 00 Praha 9
DIČ CZ04084063

102

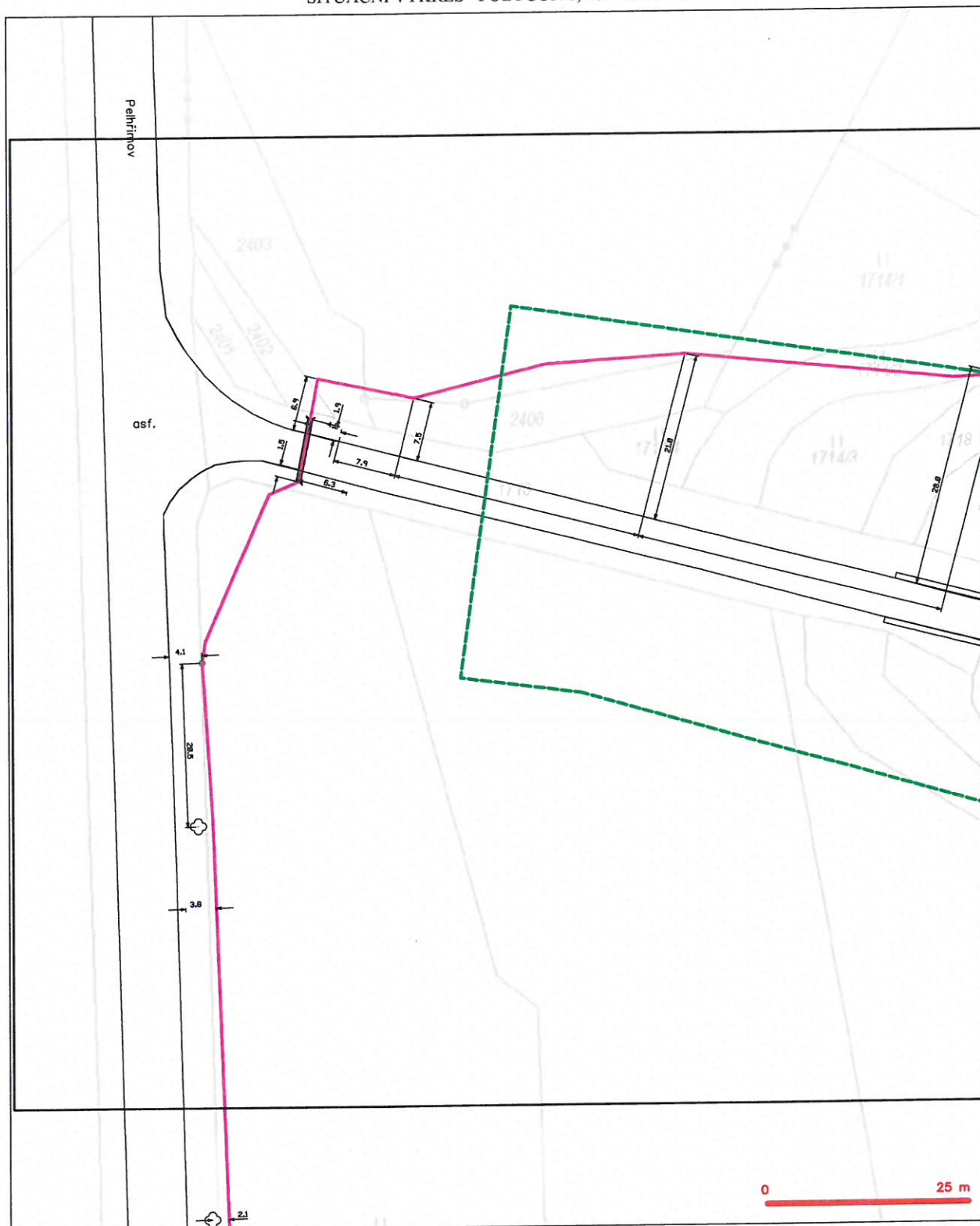
SITUAČNÍ VÝKRES - POLYGON 1



LEGENDA

- [illegible]

SITUAČNÍ VÝKRES - POLYGON 1, list kladu P1-1





















































LEGENDA

- LEGENDA**
- | | | | |
|---|---|---|---|
|  | <i>bravna združevanja izmenj z vzgojitelji</i> |  | <i>razpisovalni prireditelji opšitinskih šol, IZPF bratry</i> |
|  | <i>NV prijavljajo, izmenj z NV prijavljajo CESTN</i> |  | <i>naba avtorji opšitinskih z metakritičnih šol</i> |
|  | <i>razpisovalni prireditelji metakritičnih šol</i> |  | <i>redovni ali, avtorji pismo redovni ali</i> |
| | <i>razpisovalni prireditelji opšitinskih šol, IZPF bratry</i> | | <i>redovni ali</i> |
| | <i>naba avtorji opšitinskih z metakritičnih šol</i> | | <i>razpisovalni prireditelji metakritičnih šol</i> |
|  | <i>redovni ali ali</i> |  | <i>redovni ali ali</i> |

SITUAČNÍ VÝKRES - POLYGON 1, list kladu P1-2



LEGENDA

-  *bravura odigravanja izvan i izvanjani*
 *NV prijelazi, izvan i NV prijelazi CTN*
 *svadbeni prijelazi metatistički kabal*
 svadbeni prijelazi apolitički kabal, ADPE trake
 nova svadba apolitička i metatistički kabal
 *svadbeni prijelazi metatistički kabal*
 *svadbeni ali ali*
-  *svadbeni prijelazi apolitički kabal, ADPE trake*
 *nova svadba apolitička i metatistički kabal*
 *svadbeni ali svadbeni pismo svadbeni ali*
 svadbeni ali
 svadbeni ali
 *svadbeni ali ali*
 *svadbeni ali ali*
-  *svadbeni prijelazi apolitički kabal, ADPE trake*
 *nova svadba apolitička i metatistički kabal*
 *svadbeni ali svadbeni pismo svadbeni ali*
 svadbeni ali
 svadbeni ali
 *svadbeni ali ali*
 *svadbeni ali ali*
-  *svadbeni prijelazi apolitički kabal, ADPE trake*
 *nova svadba apolitička i metatistički kabal*
 *svadbeni ali svadbeni pismo svadbeni ali*
 svadbeni ali
 svadbeni ali
 *svadbeni ali ali*
 *svadbeni ali ali*
-  *svadbeni prijelazi apolitički kabal, ADPE trake*
 *nova svadba apolitička i metatistički kabal*
 *svadbeni ali svadbeni pismo svadbeni ali*
 svadbeni ali
 svadbeni ali
 *svadbeni ali ali*
 *svadbeni ali ali*
-  *svadbeni prijelazi apolitički kabal, ADPE trake*
 *nova svadba apolitička i metatistički kabal*
 *svadbeni ali svadbeni pismo svadbeni ali*
 svadbeni ali
 svadbeni ali
 *svadbeni ali ali*
 *svadbeni ali ali*
-  *svadbeni prijelazi apolitički kabal, ADPE trake*
 *nova svadba apolitička i metatistički kabal*
 *svadbeni ali svadbeni pismo svadbeni ali*
 svadbeni ali
 svadbeni ali
 *svadbeni ali ali*
 *svadbeni ali ali*
-  *svadbeni prijelazi apolitički kabal, ADPE trake*
 *nova svadba apolitička i metatistički kabal*
 *svadbeni ali svadbeni pismo svadbeni ali*
 svadbeni ali
 svadbeni ali
 *svadbeni ali ali*
 *svadbeni ali ali*
-  *svadbeni prijelazi apolitički kabal, ADPE trake*
 *nova svadba apolitička i metatistički kabal*
 *svadbeni ali svadbeni pismo svadbeni ali*
 svadbeni ali
 svadbeni ali
 *svadbeni ali ali*
 *svadbeni ali ali*
-  *svadbeni prijelazi apolitički kabal, ADPE trake*
 *nova svadba apolitička i metatistički kabal*
 *svadbeni ali svadbeni pismo svadbeni ali*
 svadbeni ali
 svadbeni ali
 *svadbeni ali ali*
 *svadbeni ali ali*

III/11244 Pavlov – most ev. č. 11244-1

Záznam z jednání TDK DUSP

III/11244 Pavlov, most ev. č. 11244-1

Jednání proběhlo:**6. 3. 2025, ve 12:30 v budově KSÚSV, p. o.
Kosovská 1122/16, 586 01 Jihlava****Přítomni:**

dle prezenční listiny

Jednání bylo svoláno za účelem projednání dokumentace úplné přestavby mostu ev. č. 11244-1 u Pavlova před podáním žádosti o povolení stavebního záměru. Projektant přednesl kompletní dokumentaci ve stupni DUSP a PDPS vč. pracovní verze soupisu prací. Projektant seznámil přítomné s postupem inženýrské činnosti.

Na jednání bylo dohodnuto:

- Původní dlažební kostky budou odvezeny na skládku KSÚSV, p. o.
- Dopravní značka A1a – Zatáčka vpravo bude odvezena do depozitu správce a po stavbě provedena nově
- Bourání spodní stavby bude rozděleno následovně:
 - kamenný obklad po očištění uložit na skládku KSÚSV, p. o.
 - beton spodní stavby uložit na skládku
- Bourání zábradlí bude rozděleno následovně:
 - ŽB sloupky na skládku
 - ocelová madla jako výzisk
- Do PD bude zapracováno odstranění pařezů po kácení
- Do rozpočtu bude doplněno:
 - náhradní výsadba dle stanoviska JES (22 ks, obvod kmene 12-14 cm v k. ú. Vokov a Pavlov)
 - skládka frézovaného materiálu ZAS-T3
 - položky zkoušení materiálu č. 5 a 6 bude zrušena
 - VDZ pouze barvou
- Po podání žádosti o stavební povolení a aktualizaci pracovní verze rozpočtu bude svoláno jednání TDK ve stupni PDPS.

Připomínky k záznamu:

- Byly zapracovány do záznamu

Mostní projekce s.r.o.
Jana Babáka 11, 612 00 Brno
www.mostniprojekce.cz
IČ: 06754449, DIČ: CZ06754449

Zaznamenal:

Ing. František Pokorný

V případě nesouhlasu se zněním záznamu prosím o neprodlené zaslání opravy nebo doplnění na adresu projektanta (do 17. 3. 2025), jinak se má za to, že zúčastnění se záznamem souhlasí.

Prezenční listina




III/11244 Pavlov, most ev. č. 11244-1 – jednání TDK, DUSP

Datum a čas jednání:

6. 3. 2025, 12:30

Místo konání:

KSÚSV, p. o., Kosovská 1122/16, 586 01 Jihlava

| Jméno | Firma | telefon / email | podpis |
|------------------------|---------------------------|--|---|
| FRANTIŠEK POKORNY | MOSTNÍ PROJEKCE S.R.O. | 776 583 906 pokorny@mostniprojekce.cz |  |
| JAROSLAV TIKAR | KSÚSV | 439 058 238 tikar.j@ksusv.cz |  |
| MARCELA VOLDŘECHOVÁ | KSÚSV | 431 648 959 voldrichova.m@ksusv.cz |  |
| | | | |
| | | | |
| | | | |
| | | | |
| | | | |
| | | | |
| | | | |
| | | | |
| | | | |
| | | | |
| | | | |
| | | | |

III/11244 Pavlov – most ev. č. 11244-1

Záznam z jednání

III/11244 Pavlov, most ev. č. 11244-1

Jednání proběhlo:**23. 1. 2025, v 9:00 v budově KSÚSV, p. o.
Kosovská 1122/16, 586 01 Jihlava****Přítomni:**

dle prezenční listiny

Jednání bylo svoláno za účelem projednání dokumentace úplné přestavby mostu ev. č. 11244-1 u Pavlova. Projektant přednesl kompletní dokumentaci ve stupni DUSP a PDPS vč. pracovní verze soupisu prací. Projektant seznámil přítomné s postupem inženýrské činnosti.

Na jednání bylo dohodnuto:

- Do PD bude uvedena navržená náhradní výsadba:
 - Listnaté stromy, celkem 22 ks
 - Acer platanoides, javor mléč, 14 ks, ok 10/12 cm
 - Tilia cordata, lípa srdčitá, 8 ks, ok 10/12 cm
- Dopravní obslužnost bude projednána s Odborem dopravy Kraje Vysočina. Projektant přikládá stanovisko k objízdným trasám, které obdržel po jednání.
- V PD bude aktualizován stupeň třídy vlivu prostředí spodní stavby z XA2 na XA1.
- Objekt SO 901 bude podrobněji rozpoložován.
- Projektant zapracuje do PD náhradní výsadbu a požádá o vyjádření „JES“ a chybějící vyjádření DOSS.
- Před podáním žádosti o stavební povolení bude svoláno jednání TDK ve stupni DUSP.
- Po podání žádosti o stavební povolení a projednání pracovní verze rozpočtu bude svoláno jednání TDK ve stupni PDPS.

Připomínky k záznamu:

- **Byly zapracovány do záznamu**

Zaznamenal:

Mostní projekce s.r.o.
Jana Babáka 11, 612 00 Brno
www.mostniprojekce.cz
IČ: 06754449, DIČ: CZ06754449

Ing. František Pokorný

V případě nesouhlasu se zněním záznamu prosím o neprodlené zaslání opravy nebo doplnění na adresu projektanta (do 5. 2. 2025), jinak se má za to, že zúčastnění se záznamem souhlasí.

Prezenční listina




III/11244 Pavlov, most ev. č. 11244-1

Datum a čas jednání:

23. 1. 2025, 8:30

Místo konání:

KSÚSV, p. o., Kosovská 1122/16, 586 01 Jihlava

| Jméno | Firma | telefon / email | podpis |
|----------------------|---------------------------|--|---|
| FRANTIŠEK POKORNY | MOSTNÍ PROJEKCE S.R.O. | 776 583 906 pokorny@mostniprojekce.cz |  |
| JAROŠLAV FIKAR | KSÚSV | 439 058 238 fekar.j@ksusv.cz |  |
| Monika Vavříšková | KSÚSV | 754 243 124 vavriskovam@ksusv.cz |  |
| Marek Voldřichová | KSÚSV PE | KSÚSV | |
| | | | |
| | | | |
| | | | |
| | | | |
| | | | |
| | | | |
| | | | |
| | | | |
| | | | |
| | | | |

Záznam z jednání

III/11244 Pavlov, most ev. č. 11244-1

Jednání proběhlo:

2. 10. 2024, v 9:00 v budově KSÚSV, p. o.
Kosovská 1122/16, 586 01 Jihlava

Přítomni:

dle prezenční listiny

Jednání bylo svoláno za účelem projednání konceptu úplné přestavby mostu ev. č. 11244-1 u Pavlova.

Stávající most byl dle ML postaven v roce 1924. Na základě zpracovaného diagnostického průzkumu a následného jednání bylo rozhodnuto o jeho úplné přestavbě.

Projektant seznámil přítomné s postupem projekčních prací, s výsledky dosavadní inženýrské činnosti a s uvažovaným technickým řešením rekonstrukce mostu.

Projektant měl k dispozici následující podklady:

- zadávací dokumentace
- mostní list
- hlavní prohlídka mostu

Projektant zajistil vypracování těchto podkladů:

- zaměření stávajícího stavu (Adámek, 06/2024)
- diagnostický průzkum (VUT FAST, 06/2024)
- průzkum IS (aktuální stav k 07/2024)
- identifikaci vlastníků pozemků (katastrální mapa + výpisy z LV)
- inženýrsko geologický průzkum (Geodrill s. r. o., čekáme na závěrečnou zprávu)
- N – leté průtoky (ČHMÚ, 08/2024)

Na základě požadavku projektanta bylo provedeno geodetické zaměření stávajícího stavu a byla vypracována účelová mapa zájmového prostoru. Projektant sjednotil snímek Katastrální mapy se zaměřeným stavem. Nový mostní objekt byl navržen na základě místních podmínek, konfigurace stávajícího terénu a návrhových průtoků dle ČHMÚ. Inženýrské sítě se v blízkosti mostu nenacházejí.

Návrh technického řešení:

Stávající konstrukce budou kompletně vybourány a na jejich místě bude postaven nový mostní objekt. Na základě zjištěných informací a podkladů byl vypracován prvotní technický návrh řešení. Projektant dle sdělených průtoků provedl hydrotechnické posouzení a ověřil možnost převedení návrhových průtoků v souladu s ČSN 73 6201.

Podélné uspořádání:

Byl navržen jednoduchý polorám z monolitického železobetonu. Kolmá světlost mezi líci opěr 10,0 m. Způsob založení bude upřesněn dle výsledků IG průzkumu. Rámová příčel náběhovaná. Vozovka na mostním objektu bude plynule napojena na vozovku před a za mostem.

III/11244 Pavlov – most ev. č. 11244-1

Příčné uspořádání (půdorysný tvar mostu):

Vychází ze směrového vedení komunikace. Je navrženo převedení komunikace S6,5/90 v přímé. Příčný spád střešovitý 2,5 %. Mostní objekt je mimo zastavěné území a nepřevádí chodníky pro pěší.

Úprava stávajících místních komunikací a sjezdů:

Před mostem se nachází zánovní cyklostezka, která nebude dotčena. Začátek úpravy bude těsně za nájezdy cyklostezky na III/11244.

Úprava koryta pod a kolem mostu:

Koryto v mostním objektu je navrženo ve tvaru složené lichoběžníkové kynety. Dno kynety je šířky 4,0 m a s hloubkou 1,0 m. Svahy kynety ve spádu 1:1.5 navazují na revizní lavičky podél líců opěr š. 1,0 m u OP1 a š. 2,0 m u OP2 se spádem 5% do osy potoka. Odláždění bude provedeno lomovým kamenem do betonu s vyspárováním celk. tl. min. 350 mm. Byla navržena přístupová schodiště k lícům opěr (vlevo u OP1 i u OP2).

Dopravní opatření:

Úplná přestavba mostu je možná pouze za úplného vyloučení silničního provozu. Objízdná trasa bude navržena po okolních komunikacích.

Provizorní trasa pro pěší:

Bude řešena staveništní lávkou. Nedaleko objektu je zastávka Vokov, rozc. Pavlov a lze očekávat pohyb pěších z a do Pavlova. V rámci PD bude zpracován samostatný stavební objekt.

Zábory pozemků:

Stavba bude realizována na pozemcích sloužících v současnosti ke stejnému účelu. Jedná se o pozemky ve vlastnictví Kraje Vysočina (ve správě KSÚSV, p. o.), města Pelhřimov, Obce Vokov, Lesů ČR, s. p., Farmy Žába s. r. o. a soukromých vlastníků. Na pozemcích dotčených stavbou je navrhován dočasný a trvalý zábor pozemků. Rozhodnutí o vypořádání majetkoprávních vztahů a jejich rozsahu bude předmětem dalšího jednání.

Na jednání bylo dohodnuto, požadavky na technické řešení:

- Mostní odvodňovače v ose mostu budou z PD vyjmuty, bude mírně upraven poloměr zakružovacího oblouku pro zajištění lepších odtokových poměrů.
- IG průzkum byl proveden, dle sdělení zhotovitele dojde k předání zprávy v nejbližších dnech. Projektant po obdržení závěrečné zprávy IG průzkumu aktualizuje návrh založení nového mostního objektu dle zastižených základových poměrů.
- Do PD bude přidán samostatný SO 901 Provizorní pěší trasa, v kterém bude řešeno převedení chodců po dobu stavby.
- Projektant rozpracuje PD a rozešle k vyjádření dotčeným orgánům.

Připomínky k záznamu:

- Byly zapracovány do záznamu.

Zaznamenal:

V případě nesouhlasu se zněním záznamu prosím o neprodlené zaslání opravy nebo doplnění na adresu projektanta (do 10. 10. 2024), jinak se má za to, že zúčastnění se záznamem souhlasí.

Mostní projekce s.r.o.
Jana Babáka 11, 612 00 Brno
www.mostniprojekce.cz
IČ: 06754449, DIČ: CZ06754449

Ing. František Pokorný

Prezenční listina



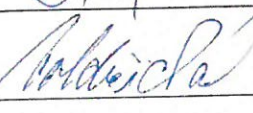

III/11244 Pavlov, most ev. č. 11244-1

Datum a čas jednání:

2. 10. 2024, 9:00

Místo konání:

KSÚSV, p. o., Kosovská 1122/16, 586 01 Jihlava

| Jméno | Firma | telefon / email | podpis |
|------------------------|---------------------------|--|--|
| FRANTIŠEK PÉČENÝ | mostní projekce s.r.o. | 776 583 906 p@mostniprojekce.cz |  |
| JAROSLAV FÍKAR | KSÚSV | 739 058 238 JAROSLAV.FIKAR@ksusv.cz |  |
| MARCELA VOLDEJCHOVÁ | KSÚSV TE | 731 648 459 VOLDEJCHOVA.M@ksusv.cz |  |
| MONIKA VAŇHÁNKOVÁ | KSÚSV | 737 243 117 VAHNKOVAM@ksusv.cz |  |
| | | | |
| | | | |
| | | | |
| | | | |
| | | | |
| | | | |
| | | | |
| | | | |
| | | | |
| | | | |
| | | | |

Záznam z jednání

III/11244 Pavlov, most ev. č. 11244-1

Jednání proběhlo: 23. 7. 2024, v 9:00 v budově KSÚSV, p. o.
Kosovská 1122/16, 586 01 Jihlava

Přítomni: dle prezenční listiny

Jednání bylo svoláno za účelem projednání stavu mostu ev. č. 11244-1 přes vodní tok Bělá v nezastavěném území obce Pavlov a Vokov, za účelem získání informací o inženýrských sítích, vstupních požadavků jednotlivých stran a projednání možností návrhu rekonstrukce stávajícího mostního objektu.

Stávající most byl dle ML postaven v roce 1924. NK je tvořena ŽB monolitickou prostě uloženou trámovou konstrukcí na masivní spodní stavbě z prostého betonu obloženého pravidelným řádkovým kamenným zdivem, úložné prahy jsou betonové. Uložení přímé, most je kolmý. Vozovka na mostě je tvořena asfaltová obrusnou vrstvou položenou na původní žulové kostky. Mostní závěry nejsou nebo jsou podpovrchové. Izolace NK je tvořena asfaltovými pásy tl. 5 mm na betonovém potěru. Římsy monolitické ŽB s nenormovou výškou obruby. PD stávajícího mostu nebyla k dispozici. Jako podklad sloužil mostní list, hlavní prohlídka mostu, zaměření stávajícího stavu a diagnostický průzkum. V místě mostu se nenachází žádné inženýrské sítě.

Projektant seznámil přítomné s podklady pro projektování, s předběžným harmonogramem a postupem projekčních prací, s výsledky zpracovaného diagnostického průzkumu, dosavadní inženýrské činnosti a s uvažovaným technickým řešením rekonstrukce mostu.

Projektant měl k dispozici následující podklady:

- zadávací dokumentace
- mostní list
- hlavní prohlídka mostu

Projektant zajistil vypracování těchto podkladů:

- zaměření stávajícího stavu (Adámek, 06/2024)
- diagnostický průzkum (VUT FAST, 06/2024)
- průzkum IS (aktuální stav k 07/2024)
- identifikaci vlastníků pozemků (katastrální mapa + výpisy z LV)

Na jednání bylo dohodnuto, požadavky na technické řešení:

- **Stávající mostní objekt bude úplně vybourán a na stejném místě bude postaven most nový.** Dle výsledku diagnostického průzkumu je spodní stavba z betonu špatné kvality (lomový kámen prolitý betonem). Vzhledem k požadovanému rozšíření NK pro převedení S6,5 by došlo k přetížení krajních trámů a normální zatížitelnost objektu po opravě by byla cca 16-18 tun ve stavebním stavu $\alpha=1,0$. Rozšíření komunikace by si rovněž vyžádalo úpravu koncových opěr z betonu nevyhovující kvality, který je obložen obkladem z kamenného řádkového zdiva. Dle aktuální HPM z 05/2024 byl most zařazen do stavu VI – velmi špatný.
- Projektant objedná návrhové průtoky ČHMÚ, případně hladiny od Povodí Vltavy, s. p. a objedná provedení IG průzkumu pro návrh založení nového mostního objektu.

III/11244 Pavlov – most ev. č. 11244-1

- Začátek úseku bude za novou cyklostezkou tak, aby nedošlo k jejímu dotčení a tím byla zachována záruka na provedené práce na cyklostezce. Konec úseku bude zvolen dle ukončení silničního svodidla a pro plynulé napojení nivelety za řešeným úsekem.
- Projektant počká na sdělení Města Pelhřimov, zda bude po novém mostu požadovat převést plánovanou cyklotrasu (předpoklad v pondělí 29. 7. 2024).

Projektant následně zpracuje návrh technického řešení a svolá další výrobní výbor.

Připomínky k záznamu:


- **Byly zapracovány do záznamu.**

Mostní projekce s.r.o.

Jana Babáka 11, 612 00 Brno

www.mostniprojekce.cz

IČ: 06754449, DIČ: CZ06754449



Zaznamenal:

Ing. František Pokorný

V případě nesouhlasu se zněním záznamu prosím o neprodlené zaslání opravy nebo doplnění na adresu projektanta (do 31. 7. 2024), jinak se má za to, že zúčastnění se záznamem souhlasí.

Prezenční listina





III/11244 Pavlov, most ev. č. 11244-1

Datum a čas jednání:

23. 7. 2024, 9:00

Místo konání:

KSÚSV, p. o., Kosovská 1122/16, 586 01 Jihlava

| Jméno | Firma | telefon / email | podpis |
|------------------------|---------------------------|--|--|
| FRANTIŠEK POKORNY | MOSTNÍ PROJEKCE S.R.O. | 776 583 906 pokorny@mostniprojekce.cz |  |
| MARTIN PAUZAR | KSUSV | 604 267 315 martin.pauzar@ksusv.cz |  |
| MARCELA VOLBEJCHOVA | KSUSV | 731 648 959 volbejchova.m@ksusv.cz |  |
| Monika Vaurinková | —II— | 737 243 174 vaurinkova.m@ksusv.cz |  |
| | | | |
| | | | |
| | | | |
| | | | |
| | | | |
| | | | |
| | | | |
| | | | |
| | | | |
| | | | |
| | | | |

VÁŠ DOPIS ZN:
ZE DNE: 26.08.2024

ODDĚLENÍ: hydrologie
VYŘIZUJE: Ing. Tomáš Vráblík
TELEFON: 244032507
EMAIL: tomas.vrablik@chmi.cz

Mostní projekce s.r.o.
Ing. František Pokorný
Jana Babáka 2733/11
612 00 Brno

DATUM: 27.08.2024
ČÍSLO JEDNACÍ: CHMI/511/497/2024
ČÍSLO EV.: CHMI/7549/2024
SPISOVÁ ZN.:

Hydrologické údaje povrchových vod

Na Vaši žádost Vám zasíláme požadované základní hydrologické údaje podle ČSN 75 1400.

| | |
|-----------------------------|---|
| Vodní tok | Bělá |
| Číslo hydrologického pořadí | 1-09-02-0160-0-00 |
| Profil | most západně od obce Pavlov |
| Souřadnice v S JTSK | x = -694952 m y = -1126609 m |
| Plocha povodí $A^a)$ | 78,86 km ² |

| N -leté průtoky Q_N | | | $m^3 \cdot s^{-1}$ | | | Třída III | |
|-------------------------|------|------|--------------------|------|------|-----------|------|
| N | 1 | 2 | 5 | 10 | 20 | 50 | 100 |
| Q | 5,30 | 8,20 | 14,0 | 19,8 | 27,1 | 39,4 | 50,5 |

Doba platnosti poskytnutých hydrologických údajů od data jejich vydání je 5 let. Platnost hydrologických údajů lze prodloužit jejich ověřením. Na základě nových poznatků může dojít k jejich změnám.

Podmínky užívání dat se řídí Všeobecnými smluvními podmínkami ČHMÚ.

a) Plocha povodí A [km²] je určena z aktuální datové sady rozvodnic a státního mapového díla ZABAGED®.

Za tyto práce Vám účtujeme v souladu se zákonem č. 526/1990 Sb. o cenách v platném znění částku 4 230,- Kč.

Ing. Tomáš Fryč
vedoucí oddělení hydrologie pobočky

Máte-li po dodávce našich produktů nebo služeb zájem zhodnotit jejich úroveň a kvalitu, nebo nám chcete sdělit Vaše náměty, připomínky a stížnosti k zakázce, využijte náš Dotazník na adrese: <https://info.chmi.cz/customerFeedback> nebo použijte QR kód.



VYJÁDŘENÍ O POLOZE SÍTĚ ELEKTRONICKÝCH KOMUNIKACÍ
společnosti CETIN a.s.
(„Vyjádření“)
A VŠEOBECNÉ PODMÍNKY OCHRANY SÍTĚ ELEKTRONICKÝCH KOMUNIKACÍ
společnosti CETIN a.s.
(„Všeobecné podmínky ochrany SEK“)

toto Vyjádření a Všeobecné podmínky ochrany SEK je vydané dle ustanovení § 101 zákona č. 127/2005 Sb., o elektronických komunikacích a o změně některých souvisejících zákonů, v platném znění („**Zákon o elektronických komunikacích**“), a dle příslušných ustanovení zákona č. 283/2021 Sb., stavební zákon, ve znění pozdějších předpisů („**Stavební zákon**“), a dle příslušných ustanovení zákona č. 89/2012 Sb., občanského zákoníku, v platném znění („**Občanský zákoník**“)

Číslo jednací: 222525/24

Číslo žádosti: 0124 740 149 („**Žádost**“)

| | | |
|---|--|--|
| Název akce („ Stavba “) | III/11244 Pavlov, most ev. č. 11244-1 | |
| Důvod vydání Vyjádření („ Důvod vyjádření “) | Informace o poloze sítě | |
| Žadatel | Mostní projekce s.r.o., kontaktní osoba: František Pokorný, Jana Babáka 2733/11, Brno, 61200 | |
| Stavebník | -- neuvedeno --, -- neuvedeno --, 0 | |
| Zájmové území | Okres | Pelhřimov |
| | Obec | Pavlov, Pelhřimov, Vokov |
| | Kat. území / č. parcely | Pavlov u Rynárce; Pelhřimov; Vokov u Rynárce |
| Platnost Vyjádření | 23. 7. 2026 („ Den konce platnosti Vyjádření “) | |

Žadatel Žádostí určil a vyznačil Zájmové území, jakož i určil Důvod Vyjádření.

Na základě určení a vyznačení Zájmového území Žadatelem a na základě určení Důvodu Vyjádření vydává společnost CETIN a.s. následující Vyjádření:

Dojde ke střetu se sítí elektronických komunikací (dále jen „SEK“) společnosti CETIN a.s.

- (I) Na Žadatelem určeném a vyznačeném Zájmovém území se vyskytuje SEK společnosti CETIN a.s.; a
- (II) Stavebník nebo jím pověřená třetí osoba je povinen řídit se Všeobecnými podmínkami ochrany SEK, které jsou nedílnou součástí Vyjádření; a
- (III) pro případ, že bude nezbytné přeložení SEK, zajistí vždy takové přeložení SEK její vlastník, společnost CETIN a.s. Stavebník, který vyvolal překládku SEK je dle ustanovení § 104 odst. 17 Zákona o elektronických komunikacích povinen uhradit společnosti CETIN a.s. veškeré náklady na nezbytné úpravy dotčeného úseku SEK, a to na úrovni stávajícího technického řešení; a
- (IV) pro účely přeložení SEK dle bodu (III) tohoto Vyjádření je Stavebník povinen uzavřít se společností CETIN a.s. Smlouvu o realizaci překládky SEK; a
- (V) **Stavebník a/nebo Žadatel není oprávněn užít toto Vyjádření k podání jakékoliv žádosti o vydání jakéhokoliv správního rozhodnutí či jiného rozhodnutí majícího obdobný charakter.**

Vyjádření je platné pouze pro Zájmové území určené a vyznačené Žadatelem, jakož i pro Důvod Vyjádření stanovený a určený Žadatelem v Žádosti.

Vyjádření pozbývá platnosti i) dnem, kdy je Žadatelem a/nebo Stavebníkem použito k podání žádosti o vydání jakéhokoliv správního rozhodnutí či jiného rozhodnutí majícího obdobný charakter a/nebo dnem zahájení jakéhokoliv správního rozhodnutí či jiného rozhodnutí majícího obdobný charakter, ve kterém bylo Vyjádření použito, ii) uplynutím doby platnosti v tomto Vyjádření uvedené, iii) změnou rozsahu Zájmového území či změnou Důvodu Vyjádření uvedeného v Žádosti a/nebo iv) porušením Všeobecných podmínek ochrany SEK, to vše v závislosti na tom, která ze skutečností rozhodná pro pozbytí platnosti Vyjádření nastane nejdříve.

Společnost CETIN a.s. vydáním tohoto Vyjádření poskytla Žadateli pro Žadatelem určené a vyznačené Zájmové území veškeré informace o SEK dostupné společnosti CETIN a.s. ke dni podání Žádosti.

Ze strany společnosti CETIN a.s. může v některých případech docházet ke zpracování Vašich osobních údajů. Ke zpracování Vašich osobních údajů dochází vždy v souladu s platnými právními předpisy. Konkrétní zásady a podmínky zpracování osobních údajů společnosti CETIN a.s. jsou dostupné na stránce <https://www.cetin.cz/zasady-ochrany-osobnich-udaju>.

V případě dotazů k Vyjádření kontaktujte prosím asistenční linku 800 630 630.

Přílohami Vyjádření jsou:

- *Všeobecné podmínky ochrany SEK*
- *Informace k vytýčení SEK ve vlastnictví společnosti CETIN a.s.*
- *Situační výkres (obsahuje Zájmové území určené a vyznačené Žadatelem a výřezy účelové mapy SEK)*

Vyjádření vydala společnost **CETIN a.s.** dne: 23. 7. 2024.



CETIN a.s.
Českomoravská 2510/19, Libeň
190 00 Praha 9
DIČ: CZ04084063

102

VŠEOBECNÉ PODMÍNKY OCHRANY SÍTĚ ELEKTRONICKÝCH KOMUNIKACÍ společnosti CETIN a.s.**1. PLATNOST VŠEOBECNÝCH PODMÍNEK**

- i) Tyto Všeobecné podmínky ochrany sítě elektronických komunikací (dále jen „VPOSEK“) tvoří součást Vyjádření (jak je tento pojem definován níže v článku 2 VPOSEK).
- ii) V případě rozporu mezi Vyjádřením a těmito VPOSEK mají přednost ustanovení Vyjádření, pokud není těmito VPOSEK stanoveno jinak.

2. DEFINICE

Níže uvedené termíny, jsou-li použity v těchto VPOSEK a uvozeny velkým písmenem, mají následující význam:

„**CETIN**“ znamená CETIN a.s. se sídlem Českomoravská 2510/19, Libeň, 190 00 Praha 9, IČO: 04084063, zapsaná v obchodním rejstříku vedeném Městským soudem v Praze pod spz. B 20623;

„**Den**“ je kalendářní den;

„**Kabelovod**“ podzemní zařízení sestávající se z tělesa Kabelovodu a kabelových komor, sloužící k zatahování kabelů a ochranných trubek;

„**Občanský zákoník**“ znamená zákon č. 89/2012 Sb., občanský zákoník, ve znění pozdějších předpisů;

„**POS**“ je zaměstnanec společnosti CETIN, pověřený ochranou sítě, Jiří Volfšchutz, tel.: 720 944 739, e-mail: jiri.volfschutz@cetin.cz;

„**Pracovní den**“ znamená Den, který není v České republice dnem pracovního klidu nebo státem uznaným svátkem;

„**Příslušné požadavky**“ znamená jakýkoli a každý příslušný právní předpis, vč. technických norem, nebo normativní právní akt veřejné správy či samosprávy, nebo jakékoli rozhodnutí, povolení, souhlas nebo licenci, včetně podmínek, které s ním souvisí;

„**Překládka**“ je stavba spočívající ve změně trasy vedení SEK ve vlastnictví CETIN nebo přemístění zařízení SEK ve vlastnictví CETIN; Stavebník, který Překládku vyvolal, je dle ustanovení § 104 odst. 17 Zákona o elektronických komunikacích povinen uhradit společnosti CETIN veškeré náklady na nezbytné úpravy dotčeného úseku SEK, a to na úrovni stávajícího technického řešení;

„**SEK**“ je síť elektronických komunikací ve vlastnictví CETIN;

„**Stavba**“ je stavba a/nebo činnost ve vztahu, k níž bylo vydáno Vyjádření, a je prováděna Stavebníkem a/nebo Žadatelem v souladu s Příslušnými požadavky, povolená příslušným správním rozhodnutím vydaným dle Stavebního zákona;

„**Stavebník**“ je osoba takto označená ve Vyjádření;

„**Stavební zákon**“ je zákon č. 283/2021 Sb., stavební zákon, ve znění pozdějších předpisů;

„**Vyjádření**“ je vyjádření o poloze sítě elektronických komunikací vydané společností CETIN dne 23. 7. 2024 pod č.j. 222525/24;

„**Zájmové území**“ je území označené Žadatelem a/nebo Stavebníkem v Žádosti;

„**Situační výkres**“ je výkres, který je přílohou Vyjádření a obsahuje Zájmové území určené a vyznačené Žadatelem v Žádosti a výřezy účelové mapy SEK;

„**Zákon o elektronických komunikacích**“ je zákon č. 127/2005 Sb., o elektronických komunikacích a o změně některých souvisejících zákonů, ve znění pozdějších předpisů;

„**Žadatel**“ je osoba takto označená ve Vyjádření.

„**Žádost**“ je žádost, kterou Žadatel a/nebo Stavebník požádal CETIN o vydání Vyjádření.

3. PLATNOST A ÚČINNOST VPOSEK

Tyto VPOSEK jsou platné a účinné dnem odeslání Vyjádření na i) adresu elektronické pošty Stavebníka a/nebo Žadatele uvedenou v Žádosti nebo ii) adresu pro doručení prostřednictvím poštovní přepravy uvedenou Stavebníkem a/nebo Žadatelem v Žádosti.

4. OBECNÁ PRÁVA A POVINNOSTI STAVEBNÍKA A/NEBO ŽADATELE

- (i) Stavebník, Žadatel je výslovně srozuměn s tím, že SEK je veřejné prospěšným zařízením, byla zřízena ve veřejném zájmu a je chráněna Příslušnými požadavky.
- (ii) SEK je chráněna ochranným pásmem, jehož rozsah je stanoven (a) ustanovením § 102 Zákona o elektronických komunikacích a/nebo (b) právními předpisy účinnými před Zákonom o elektronických komunikacích, není-li Příslušnými požadavky stanoveno jinak.
- (iii) Stavebník, Žadatel nebo jím pověřená třetí osoba, je povinen při provádění Stavby nebo jiných prací, při odstraňování havárií a projektování staveb, řídit se Příslušnými požadavky, správnou praxí v oboru stavebnictví a technologickými postupy a je povinen učinit veškerá nezbytná opatření vyžadovaná Příslušnými požadavky k ochraně SEK před poškozením. Povinnosti dle tohoto odstavce má Stavebník rovněž ve vztahu k SEK, které se nachází mimo Zájmové území.
- (iv) Při zjištění jakéhokoliv rozporu mezi údaji v Situačním výkresu, který je přílohou Vyjádření a skutečným stavem, je Stavebník a/nebo Žadatel povinen bez zbytečného odkladu, nejpozději Den následující po zjištění takové skutečnosti, zjištěný rozpor oznámit POS.
- (v) Stavebník, Žadatel nebo jím pověřená třetí osoba, je povinen každé poškození či krádež SEK bezodkladně, nejpozději Den následující po zjištění takové skutečnosti, oznámit takovou skutečnost dohledovému centru společnosti CETIN na telefonní číslo +420 238 464 190.
- (vi) Bude-li Stavebník, Žadatel nebo jím pověřená třetí osoba na společnosti CETIN požadovat, aby se jako účastník správního řízení, pro jehož účely bylo toto Vyjádření vydáno, vzdala práva na odvolání proti rozhodnutí vydanému ve správním řízení, je oprávněn kontaktovat POS.

5. POVINNOSTI STAVEBNÍKA PŘI PŘÍPRAVĚ STAVBY

- (i) Při projektování Stavby je Stavebník povinen zajistit, aby projektová dokumentace Stavby (i) zohledňovala veškeré požadavky na ochranu SEK vyplývající z Příslušných požadavků, zejména ze Zákona o elektronických komunikacích a Stavebního zákona, (ii) respektovala správnou praxi v oboru stavebnictví a technologické postupy a (iii) umožňovala, aby i po provedení a umístění Stavby dle takové projektové dokumentace byla společnost CETIN, jako vlastník SEK schopna bez jakýchkoli omezení a překážek provozovat SEK, provádět údržbu a opravy SEK.
- (ii) Nebude-li možné projektovou dokumentaci zajistit některý, byť i jeden z požadavků dle předchozího odstavce (i) a/nebo umístění Stavby by mohlo způsobit, že nebude naplněn některý, byť i jeden z požadavků dle předchozího odstavce (i), vyvolá Stavebník Překládku.
- (iii) Při projektování Stavby, která se nachází nebo je u ní zamýšleno, že se bude nacházet v ochranném pásmu radiových tras společnosti CETIN a překračuje výšku 15 m nad zemským povrchem, a to včetně dočasných objektů zařízení staveniště (jeřáby, konstrukce, atd.) je Stavebník povinen písemně kontaktovat POS za účelem získání konkrétního stanoviska a podmínek k ochraně radiových tras společnosti CETIN a pro určení, zda Stavba vyvolá Překládku. Ochranné pásmo radiových tras v šíři 50m je zakresleno do situačního výkresu, který je součástí tohoto Vyjádření.

VŠEOBECNÉ PODMÍNKY OCHRANY SÍTĚ ELEKTRONICKÝCH KOMUNIKACÍ společnosti CETIN a.s.

- (iv) Pokud se v Zájmovém území nachází podzemní silové vedení (NN) ve vlastnictví společnosti CETIN, je Stavebník povinen ve vztahu k projektové dokumentaci zajistit totéž, co je uvedeno pod písm (i) tohoto článku 5, přičemž platí, že Stavebník vyvolá Překládku v případech uvedených pod písm (ii) tohoto článku 5.
- (v) Stavebník je povinen při projektování Stavby, která je stavbou (a) zařízení silových elektrických sítí (VN, VVN a ZVVN) a/nebo (b) trakčních vedení, provést výpočet či posouzení rušivých vlivů na SEK, zpracovat ochranná opatření, to vše dle a v souladu s Příslušnými požadavky. Stavebník je povinen nejpozději třicet (30) Dnů před podáním žádosti o vydání příslušného správního rozhodnutí k umístění Stavby dle Stavebního zákona předat POS výpočet či posouzení rušivých vlivů na SEK a zpracovaná ochranná opatření.
- (vi) Je-li Stavba v souběhu s Kabelovodem, nebo Kabelovod kříží, je Stavebník povinen nejpozději ke Dni, ke kterému započne se zpracováním projektové dokumentace ke Stavbě, oznámit POS a projednat s POS (a) veškeré případy, kdy trajektorie podvrtní a protlaků budou vedeny ve vzdálenosti menší, než je 1,5 m od Kabelovodu a (b) jakékoliv výkopové práce, které budou nebo by mohly být vedeny v úrovni či pod úrovní Kabelovodu nebo kabelové komory.
- (vii) Je-li Stavba umístěna nebo má být umístěna v blízkosti Kabelovodu, ve vzdálenosti menší, než jsou 2 m nebo kříží-li Stavba Kabelovod ve vzdálenosti menší, než je 0,5 m nad nebo kdekoliv pod Kabelovodem, je Stavebník povinen předložit POS k posouzení zakreslení Stavby v příčných řezech, přičemž do příčného řezu je Stavebník rovněž povinen zakreslit profil kabelové komory.

6. POVINNOSTI STAVEBNÍKA PŘI PROVÁDĚNÍ STAVBY

- (i) Stavebník je před započítím jakýchkoliv zemních prací ve vztahu ke Stavbě povinen vytyčit trasu SEK na terénu dle Příslušných požadavků a dle Stavebního zákona. S vytyčenou trasou SEK je Stavebník povinen seznámit všechny osoby, které budou anebo by mohly zemní práce ve vztahu ke Stavbě provádět. V případě porušení této povinnosti bude Stavebník odpovědný společnosti CETIN za náklady a škody, které porušením této povinnosti společnosti CETIN vzniknou a je povinen je společnosti CETIN uhradit.
- (ii) Pět (5) Pracovních dní před započítím jakýchkoliv prací ve vztahu ke Stavbě je Stavebník povinen oznámit společnosti CETIN, že zahájí práce či činnosti ve vztahu ke Stavbě. Písemné oznámení dle předchozí věty zašle Stavebník na adresu elektronické pošty POS a bude obsahovat minimálně číslo jednací Vyjádření a kontaktní údaje Stavebníka.
- (iii) Stavebník je povinen zabezpečit a zajistit SEK proti mechanickému poškození, a to zpravidla dočasným umístěním silničních betonových panelů nad kabelovou trasou SEK. Do doby, než je zajištěna a zabezpečena ochrana SEK proti mechanickému poškození, není Stavebník oprávněn přejíždět vozidly nebo stavební mechanizací kabelovou trasu SEK. Při přepravě vysokých nákladů nebo při projíždění stroji, vozidly či mechanizací pod nadzemním vedením SEK je Stavebník povinen prověřit, zda výška nadzemního vedení SEK je dostatečná a umožňuje spolehlivý a bezpečný způsob přepravy nákladu či průjezdu strojů, vozidel či mechanizace.
- (iv) Při provádění zemních prací v blízkosti SEK je Stavebník povinen postupovat tak, aby nedošlo ke změně hloubky uložení nebo prostorového uspořádání SEK. V místech, kde SEK vystupuje ze země do budovy, rozváděče, na sloup apod. je Stavebník povinen vykonávat zemní práce se zvýšenou mírou opatrnosti, výkopové práce v blízkosti sloupů nadzemního vedení SEK je Stavebník povinen provádět v takové vzdálenosti od sloupu nadzemního vedení SEK,

kteřá je dostatečná k tomu, aby nedošlo nebo nemohlo dojít k narušení stability sloupu nadzemního vedení SEK. Stavebník je povinen zajistit, aby jakoukoliv jeho činností nedošlo bez souhlasu a vědomí společnosti CETIN (a) ke změně nivelety terénu, a/nebo (b) k výsadbě trvalých porostů, a/nebo (c) ke změně rozsahu a změně konstrukce zpevněných ploch. Pokud došlo k odkrytí SEK, je Stavebník povinen SEK po celou dobu odkrytí náležitě zabezpečit proti provedení, poškození a odcizení.

- (v) Zjistí-li Stavebník kdykoliv během provádění prací ve vztahu ke Stavbě jakýkoliv rozpor mezi údaji v projektové dokumentaci a skutečností, je povinen bezodkladně přerušit práce a oznámit zjištěný rozpor na adresu elektronické pošty POS. Stavebník není oprávněn pokračovat v pracích ve vztahu ke Stavbě do doby, než získá písemný souhlas POS s pokračováním prací.
- (vi) Stavebník není bez předchozího písemného souhlasu společnosti CETIN oprávněn manipulovat s kryty kabelových komor, jakkoliv zakrývat vstupy do kabelových komor, a to ani dočasně, vstupovat do kabelových komor, jakkoliv manipulovat s případně odkrytými prvky SEK či s jakýmkoliv jiným zařízením se SEK souvisejícím. Rovněž bez předchozího písemného souhlasu společnosti CETIN není Stavebník oprávněn umístit nad trasou Kabelovodu jakoukoliv jinou síť technické infrastruktury v podélném směru.
- (vii) Byla-li v souladu s Vyjádřením a těmito VPOSEK odkryta SEK je Stavebník povinen tři (3) Pracovní dny před zakrytím SEK písemně oznámit POS zakrytí SEK a vyzvat ho ke kontrole před zakrytím. Oznámení Stavebníka dle předchozí věty musí obsahovat minimálně předpokládaný Den zakrytí, číslo jednací Vyjádření a kontaktní údaje Stavebníka. Stavebník není oprávněn provést zakrytí do doby, než získá písemný souhlas POS se zakrytím.

7. ROZHODNÉ PRÁVO

Vyjádření a VPOSEK se řídí českým právem, zejména Občanským zákoníkem, Zákonem o elektronických komunikacích a Stavebním zákonem. Veškeré spory z Vyjádření či VPOSEK vyplývající budou s konečnou platností řešeny u příslušného soudu České republiky.

8. PÍSEMNÝ STYK

Písemným stykem či pojmem „písemně“ se pro účely Vyjádření a VPOSEK rozumí předání zpráv jedním z těchto způsobů:

- v listinné podobě;
- e-mailovou zprávou se zaručeným elektronickým podpisem dle zák. č. 227/2000 Sb., o elektronickém podpisu a o změně některých dalších zákonů (zákon o elektronickém podpisu), ve znění pozdějších předpisů;

9. ZÁVĚREČNÁ USTANOVENÍ

- (i) Stavebník, Žadatel nebo jím pověřená třetí osoba je počínaje Dnem převzetí Vyjádření povinen užít informace a data uvedená ve Vyjádření pouze a výhradně k účelu, pro který mu byla tato poskytnuta. Stavebník, Žadatel nebo jím pověřená třetí osoba není oprávněn informace a data rozmnožovat, rozšiřovat, pronajímat, půjčovat či jinak umožnit jejich užívání třetí osobou bez předchozího písemného souhlasu společnosti CETIN.
- (ii) Pro případ porušení kterékoliv z povinností Stavebníka, Žadatele nebo jím pověřené třetí osoby, založené Vyjádřením /nebo těmito VPOSEK je Stavebník, Žadatel či jím pověřená třetí osoba odpovědný za veškeré náklady a škody, které společnosti CETIN vzniknou porušením povinností Stavebníka, Žadatele nebo jím pověřené třetí osoby.

Číslo jednací: 222525/24

Číslo žádosti: 0124 740 149

PELMONT s.r.o

se sídlem: Vlášnická 1111, 393 01 Pelhřimov

IČ: 25172786

DIČ: CZ25172786

kontakt: Karel Pichl, tel.: 565325325, fax: 565333565, mobil: 602227227, e-mail: pelmont@pelmont.cz

Radim Zabloudil

se sídlem: Tábor 2356/28a, 602 00 Brno - Žabovřesky

IČ: 74899589

DIČ: CZ6210151585

kontakt: Radim Zabloudil, mobil: 602760276, e-mail: radim.zabloudil@seznam.cz

TEMO-TELEKOMUNIKACE, a.s. - výhradní dodavatel společnosti CETIN a.s.

se sídlem: pracoviště Žižkova 832, 580 01 Havlíčkův Brod

IČ: 25740253

DIČ: CZ25740253

kontakt: Jan Dostál, mobil: 602482982, e-mail: jan.dostal@temo.cz

SETO spol. s r.o.

se sídlem: Hradecká 17/IV, 380 01 Dačice

IČ: 46683461

DIČ: CZ46683461

kontakt: Ondřej Lička, mobil: 720978725, email: vytycovani@seto.cz

TELEPROG s.r.o.,

se sídlem: Znojemská 4665/78a, 586 01 Jihlava

IČ: 60721197

DIČ: CZ60721197

kontakt: Luboš Štěpnička, tel.: 567322089, fax: 567161319, mobil: 602782898, e-mail: stepnicka@teleprog.cz

Zbyněk Kazda

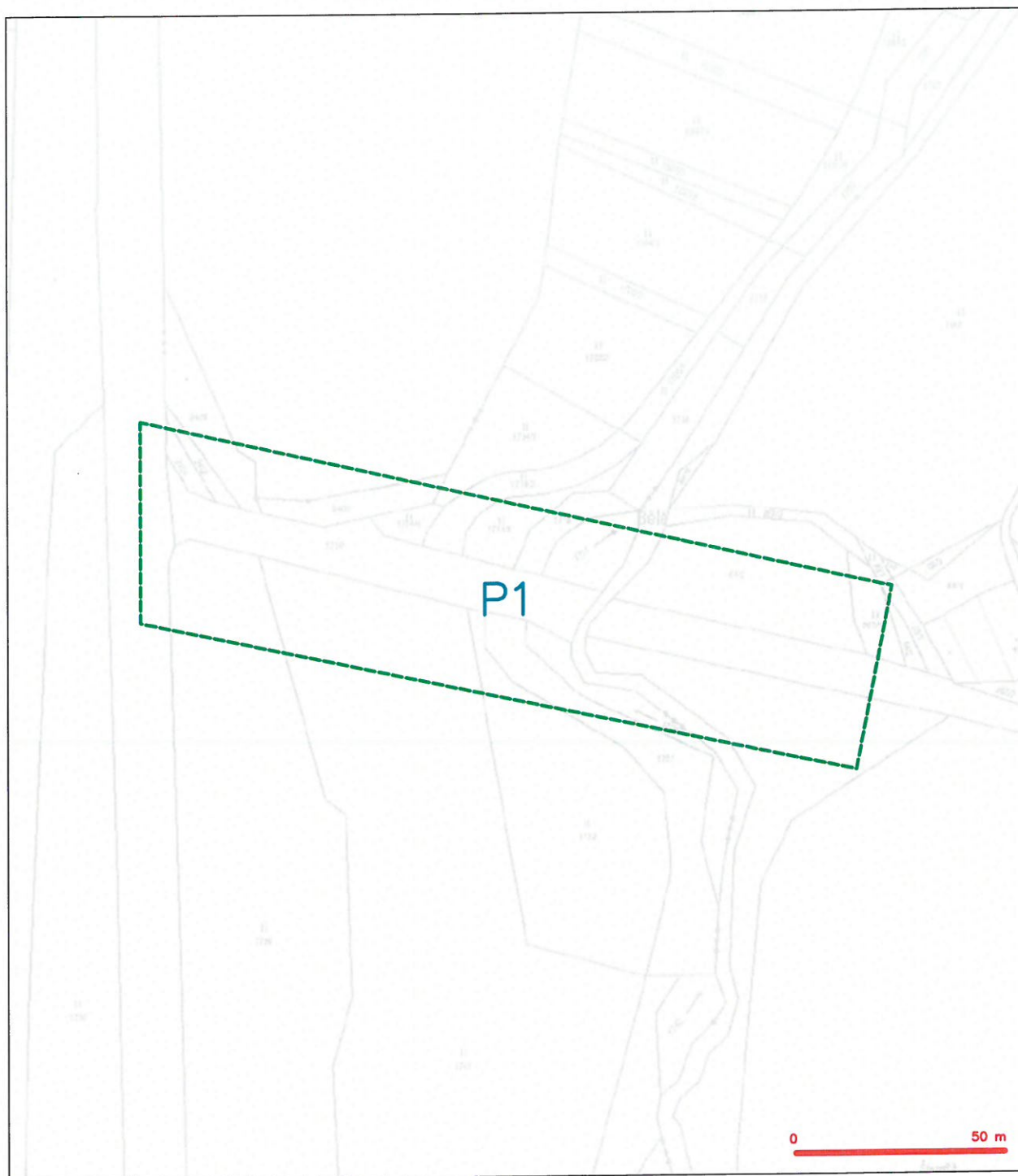
se sídlem: Hornoměstská 1711/4, 594 01 Velké Meziříčí

IČ: 01657917

DIČ:

kontakt: Zbyněk Kazda, mobil: 775940694, email: kazda@vytyceni.cz

SITUAČNÍ VÝKRES - ZÁJMOVÉ ÚZEMÍ

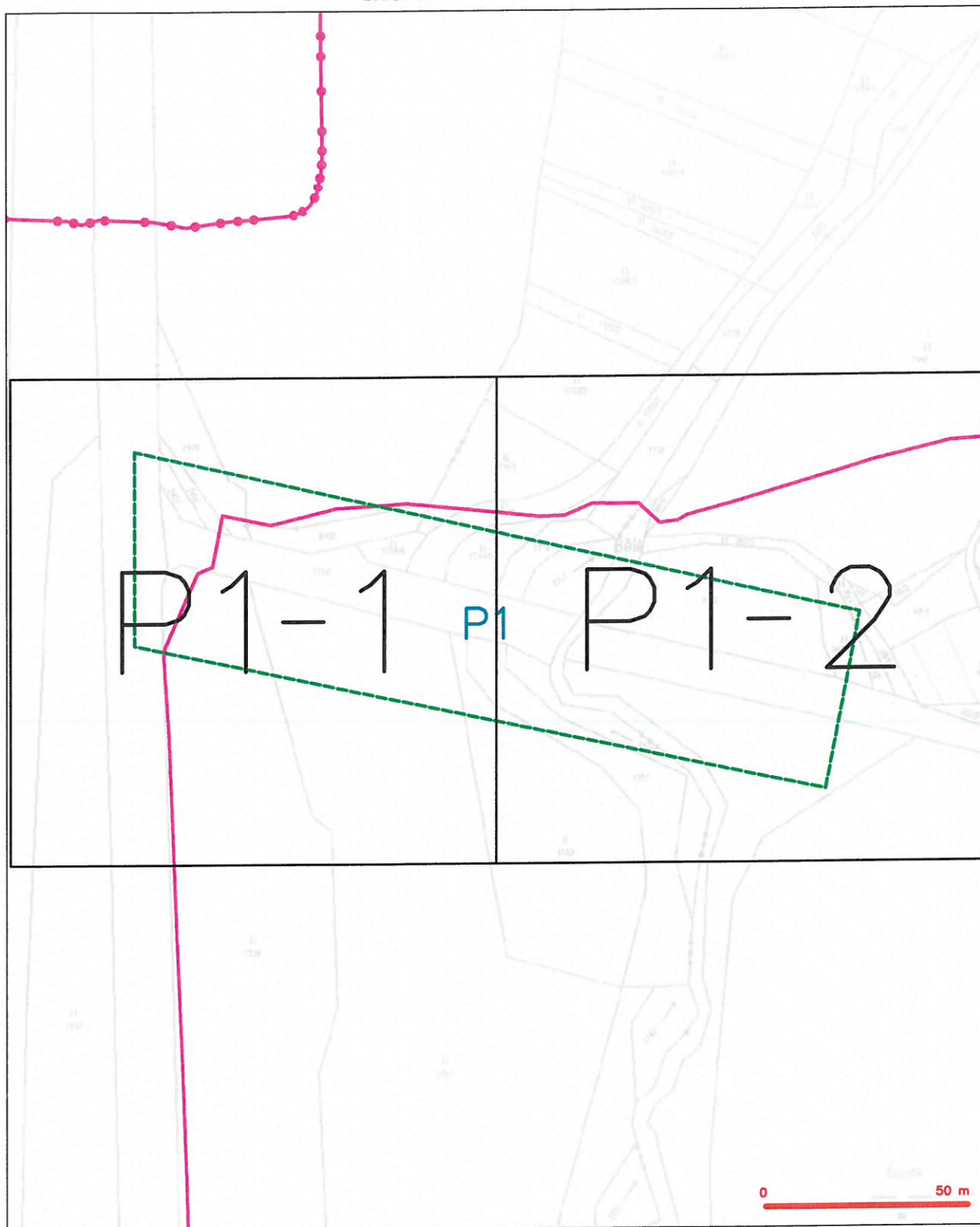


LEGENDA

----- *Arctica zelandica* (Linn.) & *exilis* (Linn.)

Kauf
CETIN a.s.
Českomoravská 2510/19, Libeň
190 00 Praha 9
DIČ CZ04084063
102

SITUAČNÍ VÝKRES - POLYGON 1



LEGENDA

- | | | | |
|--|---|--|---|
| | hranice státního území s výhledem | | rozvaděč proudu světelného žebříku, KPE trasy |
| | NV přípojka, území a NV přípojka CETN | | rozvaděč proudu světelného žebříku, KPE trasy |
| | rozvaděč proudu světelného žebříku | | rozvaděč proudu světelného žebříku, KPE trasy |
| | rozvaděč proudu světelného žebříku, KPE trasy | | rozvaděč proudu světelného žebříku, KPE trasy |
| | rozvaděč proudu světelného žebříku, KPE trasy | | rozvaděč proudu světelného žebříku, KPE trasy |
| | rozvaděč proudu světelného žebříku, KPE trasy | | rozvaděč proudu světelného žebříku, KPE trasy |
| | rozvaděč proudu světelného žebříku, KPE trasy | | rozvaděč proudu světelného žebříku, KPE trasy |
| | rozvaděč proudu světelného žebříku, KPE trasy | | rozvaděč proudu světelného žebříku, KPE trasy |
| | rozvaděč proudu světelného žebříku, KPE trasy | | rozvaděč proudu světelného žebříku, KPE trasy |
| | rozvaděč proudu světelného žebříku, KPE trasy | | rozvaděč proudu světelného žebříku, KPE trasy |

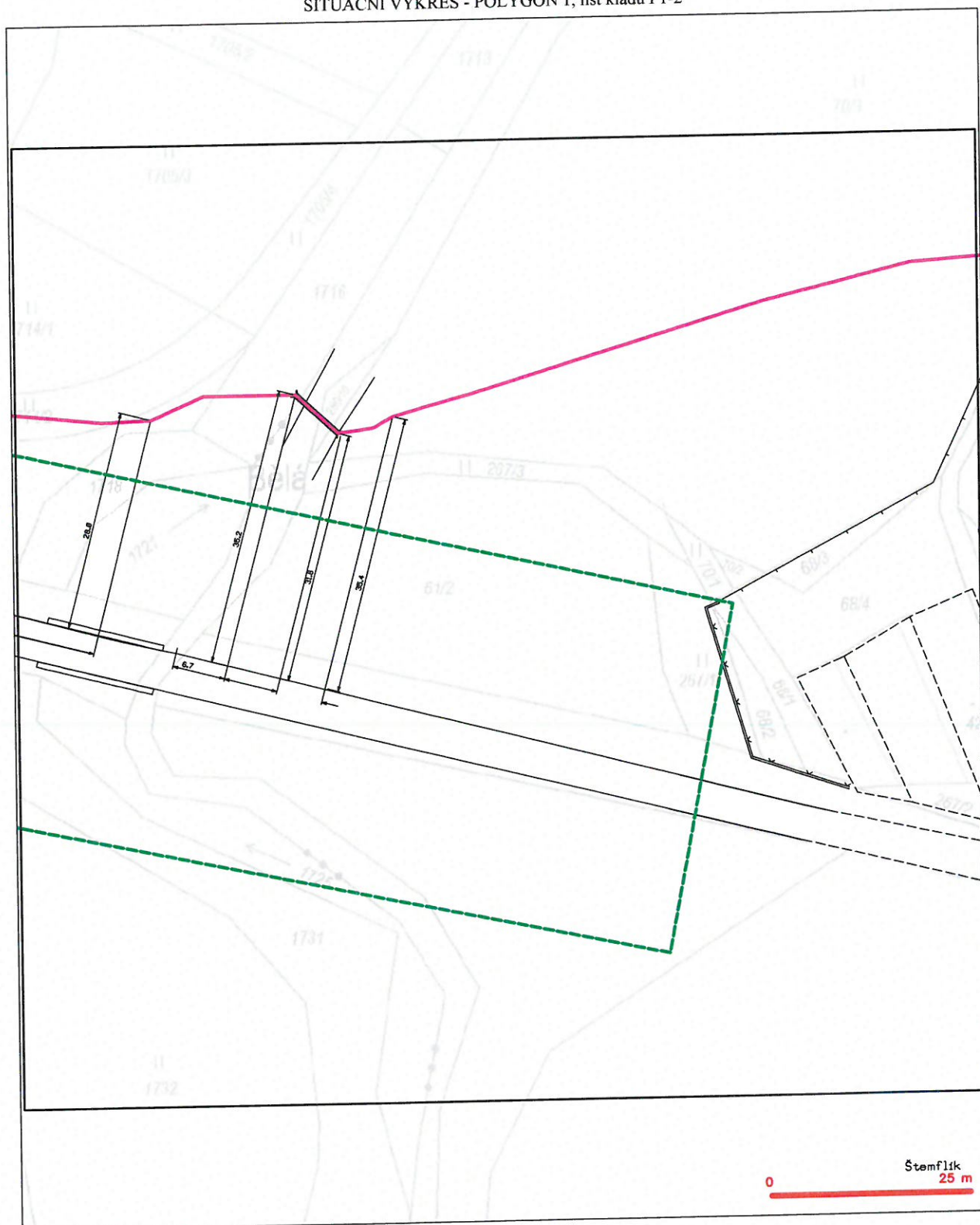
SITUAČNÍ VÝKRES - POLYGON 1, list kladu P1-1



LEGENDA

- [illegible]

SITUAČNÍ VÝKRES - POLYGON 1, list kladu P1-2



LEGENDA

- [illegible]



František Ing. Pokorný
Mostní projekce s.r.o.
Jana Babáka 2733/11
61200 Brno

Dne: 23.07.2024
Vaše č.j.: 2024435175
Naše č. j.: 11322/24

Věc: III/11244 Pavlov, most ev. č. 11244-1

K Vašemu dotazu ze dne 23.07.2024 sdělujeme, že v k.ú. Pavlov u Rynárce, Pelhřimov, Vokov u Rynárce se v místě, které bylo vymezeno ve Vaší žádosti (viz níže), nenachází podzemní dálkové zařízení ani nadzemní objekty, jejichž vlastníkem či provozovatelem je společnost ČEPRO, a.s., a místo není dotčeno ani jinými jejími zájmy.

Vymezené území:

Pavlov u Rynárce, Pelhřimov, Vokov u Rynárce

Platnost tohoto sdělení je 12 měsíců ode dne jeho vyhotovení.

ČEPRO, a.s.

oddělení evidence a správy nemovitostí

Sdělení je generováno automaticky ze software evidenci sítě technické infrastruktury a zařízení ČEPRO, a.s.. Kontakt pro případ dotazů: Jana Pólová, tel. 221/968 129, email: jana.polova@ceproas.cz



František Pokorný
Mostní projekce s.r.o.
Jana Babáka 2733
612 00 Brno

(dále jen „žadatel“)

| Číslo žádosti | Naše značka | Vyřizuje / linka / e-mail | Místo odeslání / dne |
|---------------|----------------|--|----------------------|
| 202407901 | 07901/2024/MRO | Michal Rotbauer / +420381107239 / rotbauer@ceps.cz | Praha / 30. 7. 2024 |

Sdělení o poloze technické infrastruktury (přenosové soustavy) podle § 161 zákona č. 183/2006 Sb., stavební zákon

Název záměru žadatele: III/11244 Pavlov, most ev. č. 11244-1

Vážený žadateli,

na základě Vaší žádosti o vydání sdělení podle § 161 zákona č. 183/2006 Sb., stavební zákon, Vám sdělujeme následující.

Toto sdělení je vydáváno pouze pro účely uvedené v § 161 zákona č. 183/2006 Sb., stavební zákon, není stanoviskem vlastníka technické infrastruktury (přenosové soustavy) k podmínkám dotčených ochranných pásem podle stavebního zákona ani souhlasem s umístěním stavby nebo s jinou činností v ochranném pásmu zařízení přenosové soustavy podle § 46 odst. 11 zákona č. 458/2000 Sb., energetický zákon (dále jen „energetický zákon“).

V případě záměru povolovaného podle stavebního zákona je nezbytné pro povolení získat souhlasné stanovisko vlastníka technické infrastruktury podle zákona č. 183/2006 Sb., stavební zákon.

V území označeném Vaším polygonem (viz příloha č. 1 a 2 tohoto sdělení) se nenachází žádné zařízení přenosové soustavy, ani jeho ochranné pásmo.

ČEPS, a.s. jako provozovatel přenosové soustavy ČR, která je součástí kritické infrastruktury státu a EU, bude v budoucnu část stávající pozemní komunikace využívat jako přepravní trasu transformátorů do plánované elektrické stanice TR LES. Záměr vybudování nové stanice s přepravní trasou po této části komunikace již nyní počítá.

Tímto Vás žádáme, aby případné zásahy do pozemní komunikace i do budoucna umožňovaly realizovat uvedenou nadrozměrnou přepravu zařízení přenosové soustavy. Jsme připraveni poskytnout Vám veškeré parametry, které jsou potřebné pro návrh změn komunikace s ohledem na možnost přepravy nadrozměrných nákladů.

Při přepravě budou využívány tahače o délce až 35 m a nosnosti až 335 tun. Stávající komunikace vyhovuje průjezdu těchto nadměrných nákladů.

Vedeme elektřinu nejvyššího napětí

ČEPS, a.s., Elektrárenská 774/2, 101 52 Praha 10, tel.: +420 211 044 111, www.ceps.cz
IČO: 25702556, DIČ: CZ25702556, Bankovní spojení: Komerční banka, č. ú.: 19-3312670277/0100
Společnost je zapsána v obchodním rejstříku vedeném u Městského soudu v Praze, oddíl B, vložka 5597



Nemožnost přepravy silového transformátoru může do budoucna ohrozit spolehlivost a provozuschopnost Přenosové soustavy. Hlavní činností ČEPS, a.s., je zajišťovat spolehlivý provoz a rozvoj Přenosové soustavy nejen na území ČR, ale v kontextu mezinárodní spolupráce i v rámci propojených přenosových soustav. ČEPS, a.s., zajišťuje přenos elektřiny mezi výrobci a distributory, systémové a podpůrné služby, rovnováhu výroby a spotřeby, spolupracuje na přidělování přeshraniční kapacity. ČEPS, a. s. přispívá k rozvoji trhu s elektřinou a podílí se na rozvoji evropského energetického trhu.

Toto sdělení má platnost do 30. 07. 2026

S pozdravem

Karel Čížek
vedoucí odboru
Správa majetku a dokum. – Střed



ČEPS, a.s.
Elektrárnská 774/2
101 52 Praha 10
DIČ: CZ25702556



Přílohy:

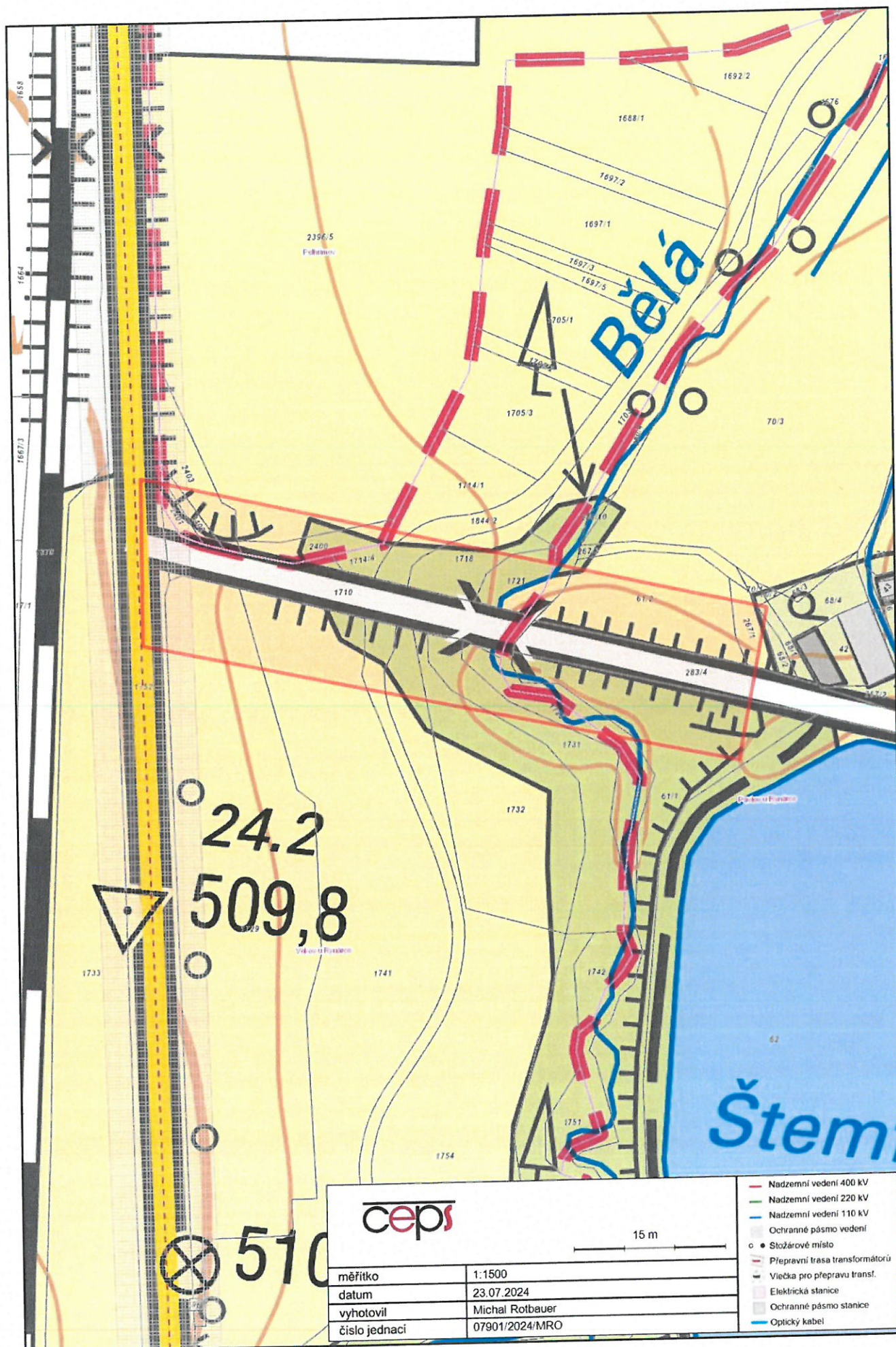
- 1) *Polygon zájmového území*
- 2) *Seznam parcel a katastrálních území dotčených polygonem zájmového území*

Vedeme elektřinu nejvyššího napětí

ČEPS, a.s., Elektrárnská 774/2, 101 52 Praha 10, tel.: +420 211 044 111, www.ceps.cz
IČO: 25702556, DIČ: CZ25702556, Bankovní spojení: Komerční banka, č. ú.: 19-3312670277/0100
Společnost je zapsána v obchodním rejstříku vedeném u Městského soudu v Praze, oddíl B, vložka 5597

Příloha č. 2 - Seznam parcel a katastrálních území dotčených polygonem zájmového území

| Kód katastrálního území | Katastrální území | Parcelní číslo |
|-------------------------|-------------------|----------------|
| 718360 | Pavlov u Rynárce | 61/1 |
| 718360 | Pavlov u Rynárce | 61/2 |
| 718360 | Pavlov u Rynárce | 267/1 |
| 718360 | Pavlov u Rynárce | 280/4 |
| 718360 | Pavlov u Rynárce | 68/1 |
| 718360 | Pavlov u Rynárce | 68/2 |
| 718360 | Pavlov u Rynárce | 70/1 |
| 718360 | Pavlov u Rynárce | 283/4 |
| 718912 | Pelhřimov | 2396/5 |
| 718912 | Pelhřimov | 2400 |
| 718912 | Pelhřimov | 2401 |
| 718912 | Pelhřimov | 2402 |
| 718912 | Pelhřimov | 2403 |
| 744654 | Vokov u Rynárce | 1710 |
| 744654 | Vokov u Rynárce | 1718 |
| 744654 | Vokov u Rynárce | 1721 |
| 744654 | Vokov u Rynárce | 1725 |
| 744654 | Vokov u Rynárce | 1729 |
| 744654 | Vokov u Rynárce | 1731 |
| 744654 | Vokov u Rynárce | 1732 |
| 744654 | Vokov u Rynárce | 1741 |
| 744654 | Vokov u Rynárce | 1752 |
| 744654 | Vokov u Rynárce | 1754 |
| 744654 | Vokov u Rynárce | 1714/1 |
| 744654 | Vokov u Rynárce | 1714/4 |
| 744654 | Vokov u Rynárce | 1844/2 |
| 744654 | Vokov u Rynárce | 1844/1 |



Mostní projekce s.r.o.
Jana Babáka 2733 /11
61200 Brno

| Váš dopis značky / ze dne | Naše značka | Vyřizuje | Místo odeslání / dne |
|---------------------------|---------------------|---------------------|----------------------|
| 0000145671 / 24.07.2024 | UPTS/OS/369340/2024 | Šárka Kratochvílová | Praha / 25.07.2024 |

Věc: Vyjádření k existenci podzemních sítí spol. České Radiokomunikace, a.s.
Účel: Existence sítí

Akce: III/11244 Pavlov, most ev. č. 11244-1

K Vaší žádosti o vyjádření k existenci sítí Vám sdělujeme, že ve Vámi vyznačeném/řešeném území nedojde ke styku s žádným podzemním vedením/zařízením v naší správě.

S pozdravem

Za správnost:

České Radiokomunikace a.s.
Skokanská 2117/1
169 00 Praha 6
(53)
Šárka Stašková

Šárka Stašková
Specialista ochrany sítě

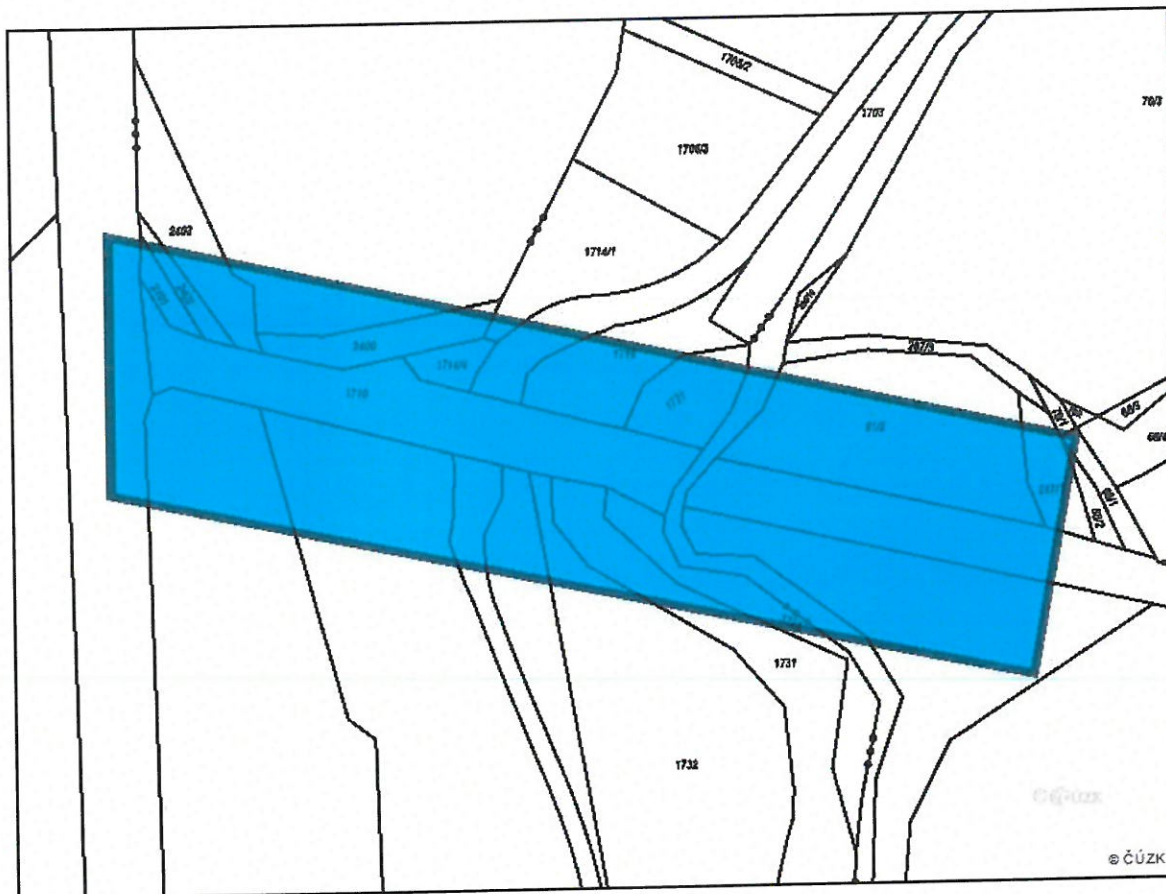
Příloha:

Platnost tohoto vyjádření je jeden rok od data vystavení, tj. do 25.07.2025

PIN: 1365

Žádost č. j. UPTS/OS/369340/2024

Zájmové území



Seznam parcel:

katastrální území: 718360 parcely: 267/1, 280/4, 283/4, 61/1, 61/2, 68/1, 68/2, 70/1

katastrální území: 718912 parcely: 2396/5, 2400, 2401, 2402, 2403

katastrální území: 744654 parcely:
1710, 1714/1, 1714/4, 1718, 1721, 1725, 1729, 1731, 1732, 1741, 1752, 1754, 1844/1, 1844/2

Poznámka: Upozorňujeme Vás, že toto stanovisko **NELZE** uplatnit pro umístění a provoz větrných elektráren.

Mostní projekce s.r.o.
Ing. František Pokorný
Jana Babáka 2733/11
61200 Brno
e-mail: pokorny@mostniprojekce.cz

VÁŠ DOPIS ZNAČKY / ZE DNE

NAŠE ZNAČKA

VYŘIZUJE / LINKA / E-MAIL

MÍSTO ODESLÁNÍ / DNE

2024435175 / 23.07.2024

5078 / 2024

Karolína Ptáčková / 725517 263
karolina.ptackova@cezenergo.cz

Třebíč / 26.07.2024

Věc: Vyjádření k existenci sítí

K Vaší žádosti o vyjádření k existenci technické infrastruktury pro akci „III/11244 Pavlov, most ev. č. 11244-1“ Vám sdělujeme následující:

V zájmovém území vyznačeném v příloze Vaší žádosti se k dnešnímu dni nenachází žádná infrastruktura provozovaná naší společností ČEZ Energo, s.r.o.

K výše uvedené stavbě nemáme připomínek.
Toto vyjádření má platnost 12 měsíců.

S pozdravem

Karolína Ptáčková

Technik investičního střediska - dokumentace
Úsek Investice



ČEZ Energo, s.r.o.
Duhová 1531/3
140 00 Praha 4-Michle
IČ: 29060109
DIČ: CZ29060109 -3-



EG.D, a.s., Lidická 1873/36, Černá Pole, 602 00 Brno

Mostní projekce s.r.o.
Ing. František Pokorný
Jana Babáka 2733/11
61200 Brno CZ

Pelhřimov 23.07.2024

**Sdělení o existenci zařízení distribuční soustavy (elektrická síť)
ve vlastnictví EG.D, a.s. a k podmínkám činnosti v jeho blízkosti**

Investor stavby: Mostní projekce s.r.o.
Název stavby: III/11244 Pavlov, most ev. č. 11244-1
Místo stavby: KÚ Pelhřimov (718912), Vokov u Rynárce
(744654), Pavlov u Rynárce (718360), žadatelem
vyznačené zájmové území

Toto sdělení slouží pro informaci o stávajícím elektrickém zařízení distribuční soustavy, vlastněném a provozovaném společností EG.D, a.s., a jeho ochranných pásmech. Toto sdělení je vyjádřením pro řízení o povolení záměru.

Sdělení nenahrazuje a neuvádí připojovací podmínky. V případě, že požadujete připojení nového odběrného místa či změnu příkonu, můžete podat žádost elektronicky na www.egd.cz.

V zájmovém území se nenachází žádné zařízení ve vlastnictví EG.D, a.s.

Sdělení má platnost do 23.07.2026.

S přátelským pozdravem

EG.D, a.s.

EG.D, a.s.
Lidická 1873/36, Černá Pole, 602 00 Brno

001

Příloha: Orazítovaná situace s informativním zákresem sítí

EG.D, a.s.
Poskytování informací k sítím
U Elektrárny 226
393 01 Pelhřimov
www.egd.cz

Ondřej Dvořák
T +420-607653381
ondrej.dvorak@egd.cz

Naše značka
07106-26326583

Sídlo společnosti:
Lidická 1873/36
Černá Pole
602 00 Brno
Společnost je zapsána
v Obchodním rejstříku
vedeném Krajským soudem
v Brně, v oddílu B, vložce 8477
IČ: 280 85 400
DIČ: CZ28085400

Číslo jednací: 222525/24

Číslo žádosti: 0124 740 149

Informace k vytyčení *SEK*

V případě požadavku na vytyčení *PVSEK* společnosti *CETIN a.s.* se, prosím, obračejte na společnosti uvedené níže.

CETIN a.s. - středisko Morava jih

se sídlem: Českomoravská 2510/19, Libeň, 190 00 Praha 9
IČ: 04084063 DIČ: CZ04084063
kontakt: tel: 238461858 obslužná doba po-pa 8 - 14 hod

TEMO-TELEKOMUNIKACE, a.s. - výhradní dodavatel společnosti CETIN a.s.

se sídlem: U Záběhlického zámku 233/15, 106 00 Praha 10
IČ: 25740253 DIČ: CZ25740253
kontakt: Pavel Drdla, mobil: 725871746, e-mail: pavel.drdla@temo.cz
Klíma Jiří, mobil: 602450093, e-mail: jiri.klima@temo.cz

CONTENT, s.r.o.

se sídlem: Karlov 1246, 594 01 Velké Meziříčí, pobočka: Okružní 28/18, 591 01 Žďár nad Sázavou
IČ: 63492164 DIČ: CZ63492164
kontakt: Martin Kalina, tel/fax: 566521721, mobil: 777702117, e-mail: kalina@content-vm.cz, vytycenisiti@seznam.cz

ELTER, s.r.o.

se sídlem: Straněnská 1149, 539 01 Hlinsko
IČ: 49814419 DIČ: CZ49814419
kontakt: tel.: 469312100, mobil: 731115925, e-mail: elter.hlinsko@xaz.cz
Havel Stanislav, mobil: 736778264, Chadima Zdeněk, mobil: 731115933

GIS-STAVINVEX, a.s.

se sídlem: Pražská 1156, Pelhřimov
IČ: 25163558 DIČ: CZ25163558
kontakt: Petr Novák, mobil: 737 286 334, tel/fax: 596 541 102, e-mail: ostrava@gis-stavinvox.cz

Chadima Zdeněk

se sídlem: Máchova 257, 539 73 Skuteč
IČ: 01222163 DIČ:
kontakt: Zdeněk Chadima, tel: 731115933, e-mail: z.chadima@tiscali.cz

Josef Joura

se sídlem: Okřešice 53, okres Třebíč, 674 01
IČ: 88282091 DIČ: CZ6312180820
kontakt: Josef Joura, mobil: 602578674, e-mail: josefjoura@seznam.cz

Karel Horský

se sídlem: Poličská 877/36, 568 02 Svitavy - Předměstí
IČ: 01377841 DIČ:
kontakt: Karel Horský, mobil: 602 483 023, e-mail: k.horsky.sy@gmail.com

K+K ELTEC, s.r.o.

se sídlem: Smetanova 997, 517 41 Kostelec nad Orlicí
IČ: 25277308 DIČ: CZ25277308
kontakt: Radovan Krsek, mobil: 603486395, e-mail: krsek@eltec.cz

[illegible]

eg.d

007

EG.D, a.s.
Lidická 1873/36, Černá Pole, 602 00 Brno



EG.D, a.s., Lidická 1873/36, Černá Pole, 602 00 Brno

Mostní projekce s.r.o.
Ing. František Pokorný
Jana Babáka 2733/11
61200 Brno CZ

Pelhřimov 23.07.2024

EG.D, a.s.
Poskytování informací k sítím
U Elektrárny 226
393 01 Pelhřimov
www.egd.cz

Ondřej Dvořák
T +420-607653381
ondrej.dvorak@egd.cz

Naše značka
07106-26326583

Sdělení o existenci zařízení distribuční soustavy (plyn) ve vlastnictví EG.D, a.s.

Investor stavby: Mostní projekce s.r.o.
Název stavby: III/11244 Pavlov, most ev. č. 11244-1
Místo stavby: KÚ Pelhřimov (718912), Vokov u Rynárce (744654), Pavlov u Rynárce (718360), žadatelem vyznačené zájmové území

Toto sdělení slouží pro informaci o stávajícím zařízení distribuční soustavy plynu, vlastněném a provozovaném společností EG.D, a.s., a o jeho bezpečnostních a ochranných pásmech. Toto sdělení je vyjádřením pro řízení o povolení záměru.

V zájmovém území se nenachází žádné plynárenské zařízení ve vlastnictví EG.D, a.s.

Sdělení má platnost do 23.07.2026.

S přátelským pozdravem

EG.D, a.s.

001

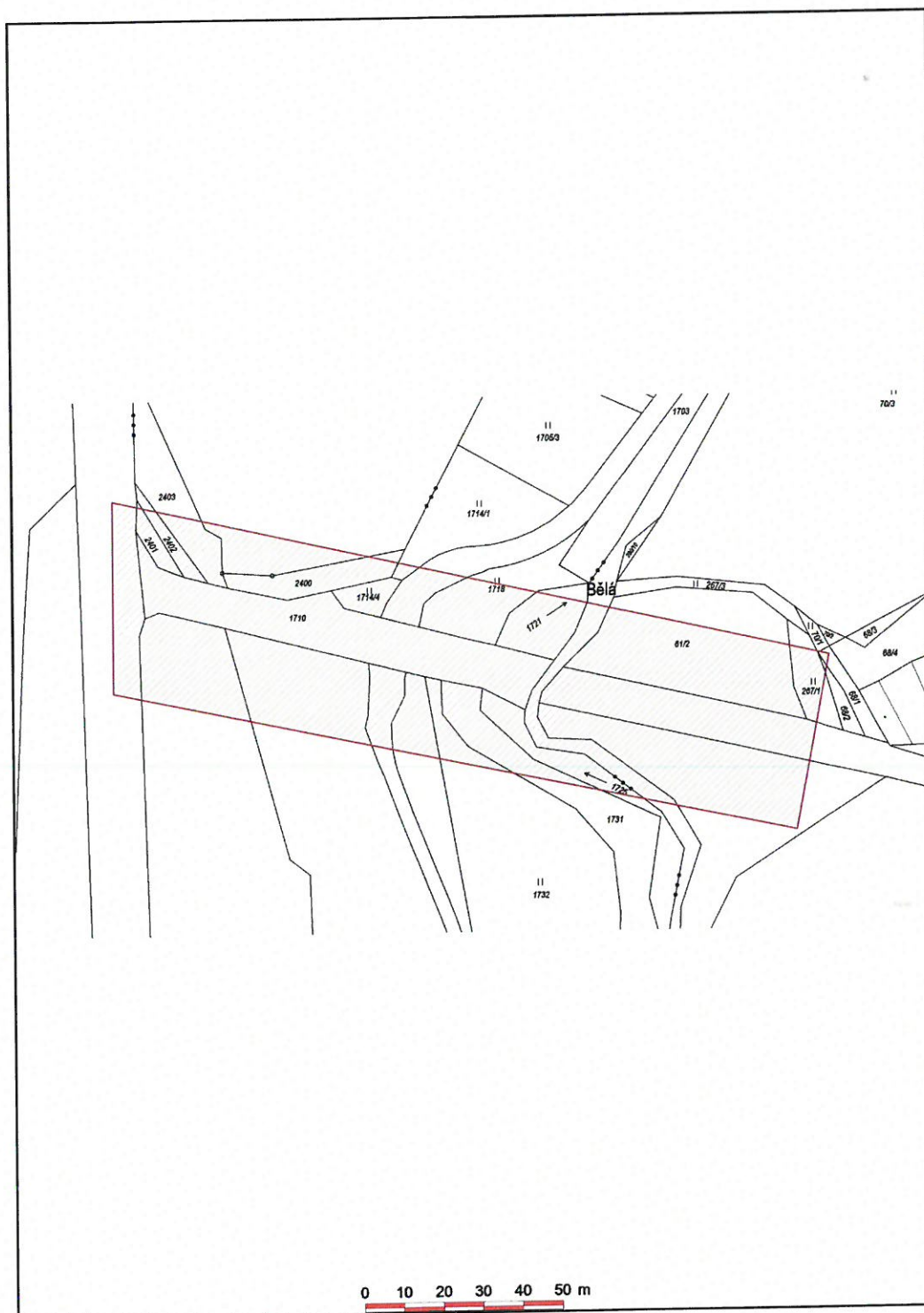
EG.D, a.s.
Lidická 1873/36, Černá Pole, 602 00 Brno

Příloha: Orazítkovaná situace s informativním zákresem sítí

Sídlo společnosti:
Lidická 1873/36
Černá Pole
602 00 Brno
Společnost je zapsána
v Obchodním rejstříku
vedeném Krajským soudem
v Brně, v oddílu B, vložce 8477
IČ: 280 85 400
DIČ: CZ28085400

Číslo žádosti: 26326583

Informativní zákres sítí **plynu** k žádosti 26326583



Datum 23.07.2024

eg·d

001

EG.D, s.r.o.
Lidická 1873/36, Černá Pole, 602 00 Brno



**Mostní projekce s.r.o.
Pokorný František Ing.
Jana Babáka 2733/11
61200 Brno**

| | | | |
|---------------------------|-------------|----------|------------|
| Váš dopis značky / ze dne | Naše značka | Vyřizuje | Pelhřimov |
| 2024435175 / 24.07.2024 | 699 | F. Kočí | 24.07.2024 |

Věc: Vyjádření k technické infrastruktuře - **III/11244 Pavlov, most ev. č. 11244-1**

V zájmovém území vyznačené v situaci se **nenachází** žádné zařízení v našem majetku nebo správě. S předloženou stavbou souhlasíme bez dalších připomínek.

Toto vyjádření je platné po dobu dvou let.

S přátelským pozdravem

František Kočí

Vedoucí technického úseku

IROMEZ s.r.o.

člen skupiny **ENETIQA**

POD NÁSPEM 2005, 393 01 Pelhřimov


Mob. +420 602 611 941

Tel. 565 349 21

e-mail: frantisek.koci@enetiqa.cz

www.iro.enetiqa.cz


IROMEZ s.r.o.
Pod Náspem 2005, 393 01 Pelhřimov
DIČ: CZ24707341



Na vědomí

Eva Fialová, +420 727 946 650, eva.fialova@enetiqa.cz

KRAJSKÝ ÚŘAD KRAJE VYSOČINA

Odbor informatiky

Žižkova 1882/57, 586 01 Jihlava, Česká republika

tel.: 564 602 104, e-mail: posta@kr-vysocina.cz

Mostní projekce s.r.o.

Pokorný František Ing.

Jana Babáka 2733/11

61200 Brno

Váš dopis značky/ze dne
23. 7. 2024

Číslo jednací

Vyřizuje/telefon
Brychta / 564 602 324

Datum
23. 7. 2024

Vážený pane Pokorný,

V rámci stavby „III/11244 Pavlov, most ev. č. 11244-1“

NEDOJDE ke střetu

se SEK ve vlastnictví Kraje Vysočina, sítě ROWANet.

S pozdravem

Radek Brychta
odbor informatiky
oddělení správy sítě



Pomáhat a chránit

KRAJSKÉ ŘEDITELSTVÍ POLICIE KRAJE VYSOČINA

Odbor správy majetku
Oddělení správy nemovitého majetku

Č. j. KRPJ-1119-874/ČJ-2024-1600MN

Jihlava 20. srpna 2024

Počet stran: 1

Mostní projekce s.r.o.
Ing. František Pokorný
Jana Babáka 2733/11
612 00 Brno-----
Vyjádření k existenci inženýrských sítí

Firma Mostní projekce s.r.o., Jana Babáka 2733/11, 612 00 Brno, jako žadatel o vyjádření na akci: „III/11244 Pavlov, most ev. č. 11244-1“ požádal Krajské ředitelství policie kraje Vysočina o vyjádření k existenci inženýrských sítí a ostatních okolnostech souvisejících s výše uvedenou akcí.

— Krajské ředitelství policie kraje Vysočina, oddělení správy nemovitého majetku na základě předložených podkladů **nemá připomínky** k výše uvedené akci. V zájmovém území připravované akce se **nenacházejí** inženýrské sítě a objekty v majetku a správě KŘP kraje Vysočina.

Toto vyjádření je platné po dobu jednoho roku.

Ing. Jiří Mach
vedoucí oddělení

Vrchlického 46
587 24 Jihlava



Město Pelhřimov

Odbor hospodářský

Mostní projekce s.r.o.
Ing. František Pokorný
Jana Babáka 2733/11
612 00 Brno

VÁŠ DOPIS ZNAČKY / ZE DNE
/

ČÍSLO JEDNACÍ
MPe/OH/466/2024-2

POČET LISTŮ / PŘÍLOH
1/2

VYŘIZUJE
T. Štefánek,
tel. 565 351 476
stefanek@mupe.cz

PELHŘIMOV
1. srpna 2024

Vyjádření k technické infrastruktuře

K Vaší žádosti ve věci existence inženýrských sítí ve vlastnictví Města Pelhřimov pro akci „III/11244 Pavlov, most ev.č. 11244-1“ sdělujeme, že bližší informace k jejich existenci v místě navrhované stavby Vám podají správci, tj. Pelhřimovská vodárenská s.r.o. (<https://www.pelhrimovska.cz/vyjadreni-k-existenci-siti>), jako správce dat vodovodní a kanalizační sítě a Technické služby města Pelhřimova, p.o., jako správce veřejného osvětlení, místních komunikací a veřejné zeleně. Ve vyznačeném zájmovém území se nenachází městská datová a komunikační infrastruktura (MAN Pelhřimov).

Platnost tohoto vyjádření končí rok po jeho vystavení.

S pozdravem

MĚSTO PELHŘIMOV
HOSPODÁŘSKÝ ODBOR
ÚSEK TECHNICKO SPRÁVNÍ
②

Štefánek Tomáš
Odbor hospodářský
MěÚ Pelhřimov

Příloha: situace s vyznačeným zájmovým územím

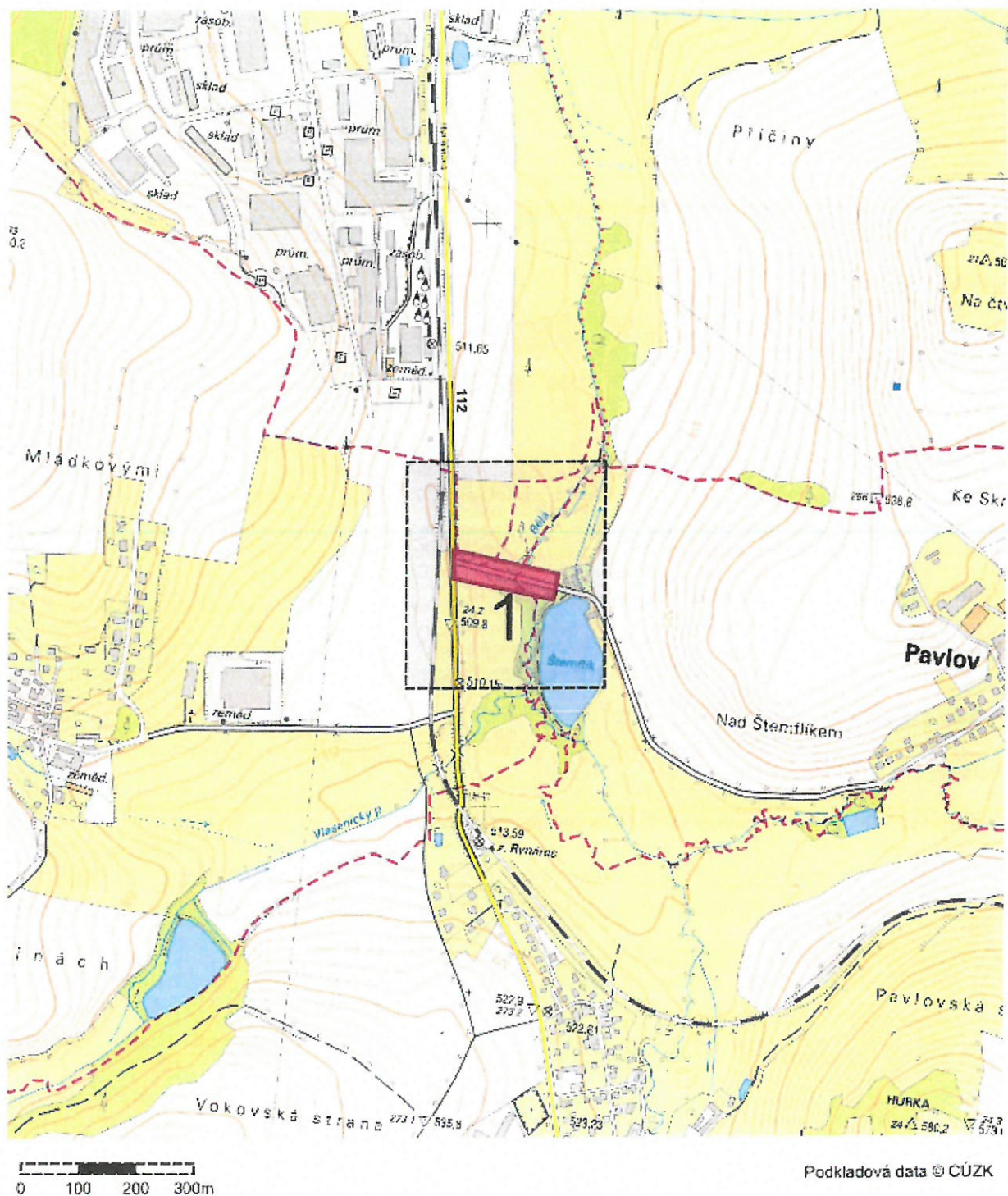
Evid. č. žádosti: 2024435175

Pořadové číslo polygonu: 1

Katastrální území: Pavlov u Rynárce (Pelhřimov) 718360; Pelhřimov (Pelhřimov) 718912; Vokov u Rynárce (Pelhřimov) 744654

Popis polygonu: Pavlov 11244-1

Polygon 1 - Mapa širších vztahů



OBEC PAVLOV, Pavlov 41, 393 01 Pelhřimov IČO: 00515922
www.pavlov-pe.cz, pavlov@c-box.cz, tel. 725101122, č.ú. 32527-261/0100

Mostní projekce s.r.o.
Pokorný František Ing. (e-mail: pokorny@mostniprojekce.cz)
Jana Babáka 2733/11
612 00 Brno


k Vaší žádosti evid. číslo 2024435175, evid. číslo správce 0000129695

Pavlov 29. 10. 2024

Vyjádření k existenci sítí – akce „III/11244 Pavlov, most ev. č. 11244-1“ v k. ú. Pavlov u Rynárce

Obec Pavlov nevlastní na mostě ev. č. 11244-1 v k. ú. Pavlov u Rynárce žádné sítě.

S pozdravem


Veronika Hromádková
starostka obce



PEVAK Pelhřimov, družstvo

Masarykovo nám. č.p. 1
393 01 Pelhřimov

IČO : 26039907
DIČ : CZ26039907
ČS pobočka Pelhřimov, ul. Masarykovo nám. 30
číslo účtu: 6094826379/0800

e-mail: pevak.pe@seznam.cz
Tel: 565 351 417
Mob: 724 049 366

Mostní projekce s.r.o.
Pokorný František Ing.
Jana Babáka 2733/11
61200 Brno

VÁŠ DOPIS ZN/ZE DNE
2024435175

Č.j.

VYŘIZUJE
Ing. Václav Pešek

PELHŘIMOV
24.7.2024

Věc: Vyjádření k existenci sítí

Důvod žádosti: Existence sítí

Název akce: III_11244 Pavlov, most ev. č. 11244-1

PEVAK Pelhřimov, družstvo nevlastní v uvedeném zájmovém území žádné podzemní sítě.

K uvedené stavbě proto nemáme žádné připomínky.

S pozdravem

Ladislav Med
předseda představenstva

Ing.
Václav
Pešek

Digitálně podepsal
Ing. Václav Pešek
Datum: 2024.07.24
09:37:06 +02'00'



ČD-TELEMATIKA

Oblastní ředitelství Brno
Správa železnic, státní organizace
Kounicova 26
611 43 Brno

Číslo jednací 3202416851
Datum 26.7.2024
Váš dopis zn. S 140/2024-OR BNO
ze dne 24.07.2024

Vyřizuje Jiří Cipín
telefon +420 972 544 417
e-mail Jiri.Cipin@cdt.cz

Věc:

Vyjádření k existenci sítí elektronických komunikací - Informace o poloze

Název stavby: **III/11244 Pavlov, most ev.č.11244-1**

V zájmovém území určeném a vyznačeném žadatelem **se nenachází** prostředky sítí elektronických komunikací v majetku **Správy železnic s.o. ve správě ČD - Telematiky a.s.** a zájmové území nezasahuje do ochranného pásma těchto sítí dle §102 zák. č. 127/2005 Sb., o elektronických komunikacích.

Vyjádření k prostředkům sítí elektronických komunikací v majetku ČD - Telematiky a.s. nebo v majetku jiných vlastníků, kteří pověřili správou svých sítí elektronických komunikací ČD - Telematiku a.s., vám bude vyhotoveno samostatně.

Vyjádření pozbývá platnosti dne 26.7.2026

Další sdělení žadateli:

v OPD na trati Horní Cerekev - Tábor žkm cca 15,620 vpravo

Počet příloh: 1

ČD - Telematika a.s.
Pernerova 2819/2a
130 00 Praha 3

Žádost je možné podávat elektronicky na vyjadreni.cdt.cz nebo e-mailem na helpdesk@cdt.cz.

www.cdt.cz

ČD - Telematika a.s. | akciová společnost | Korespondenční adresa: Pod Tábořem 369/8a | 190 00 Praha 9 | tel.: +420 972 225 555

Sídlo společnosti: Pernerova 2819/2a | 130 00 Praha 3 | IČ: 61459445 | DIČ: CZ61459445 | Vedená u Městského soudu v Praze, spisová značka B 8938



Oblastní ředitelství Brno
Správa železnic, státní organizace
Kounicova 26
611 43 Brno

Číslo jednací 2202416851
Datum 26.7.2024
Váš dopis zn. S 140/2024-OR BNO
ze dne 24.07.2024

Vyřizuje Alena Poláčková
telefon
e-mail Alena.Polachova@cdt.cz

Věc:

Vyjádření k existenci sítí elektronických komunikací - Informace o poloze

Název stavby: III/11244 Pavlov, most ev.č.11244-1

V zájmovém území určeném a vyznačeném žadatelem se nenachází prostředky sítí elektronických komunikací v majetku ČD - Telematiky a.s. nebo v majetku jiných vlastníků, kteří pověřili správou svých sítí elektronických komunikací ČD - Telematiku a.s. a zájmové území nezasahuje do ochranného pásma těchto sítí dle §102 zák. č.127/2005 Sb., o elektronických komunikacích.

Vyjádření k prostředkům sítí elektronických komunikací Správy železnic s.o. ve správě ČD - Telematiky a.s. vám bude vyhotoveno samostatně.

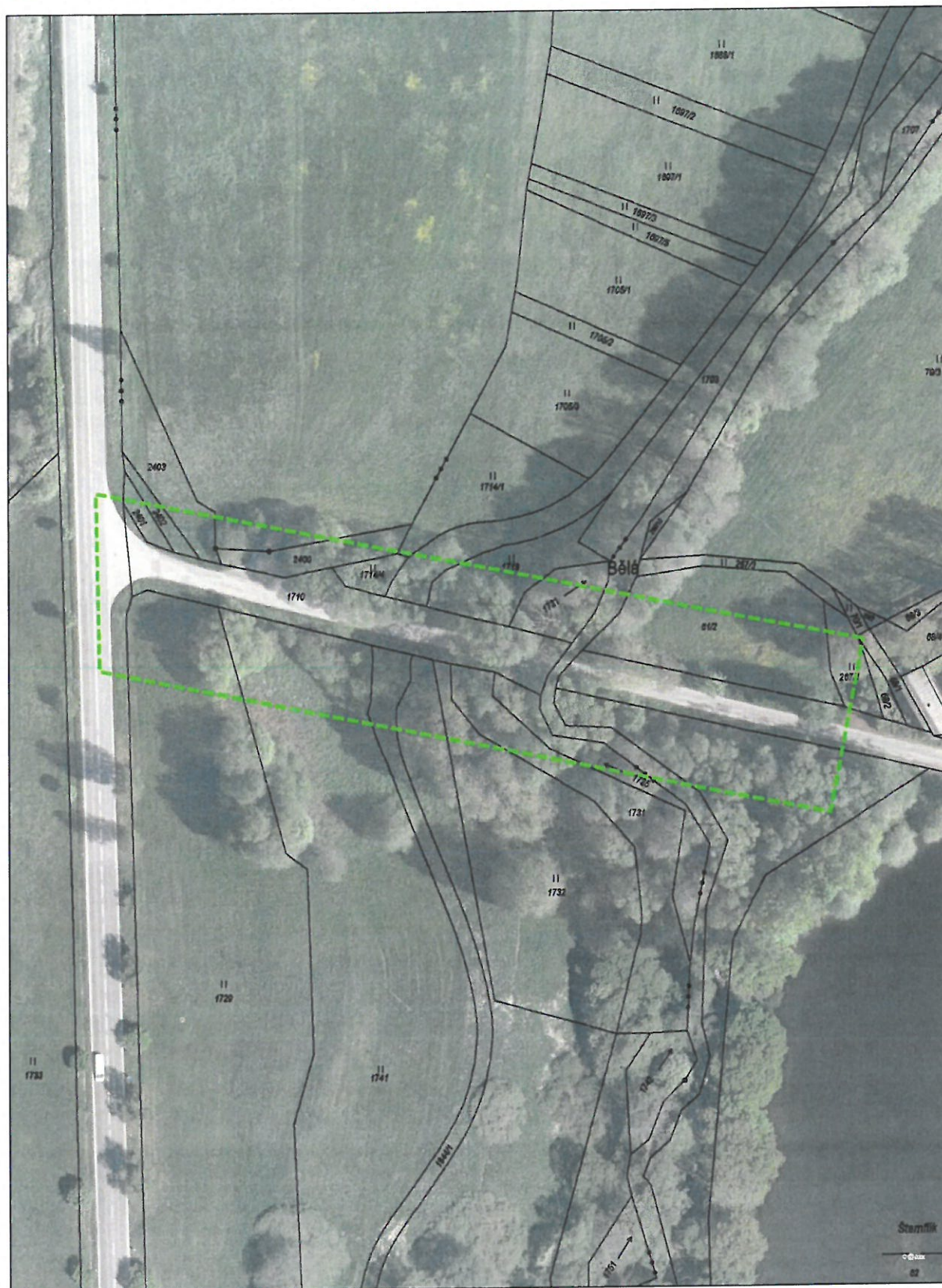
Vyjádření pozbývá platnosti dne 26.7.2026

Počet příloh: 1

ČD - Telematika a.s.
Pernerova 2819/2a
130 00 Praha 3

Žádost je možné podávat elektronicky na vyjadreni.cdt.cz nebo e-mailem na helpdesk@cdt.cz.

www.cdt.cz





Servis: Vyjádření

Pro: Mostní projekce

Vypracoval: Aleš Tvrdý

Mostní projekce s.r.o.
Pokorný František Ing.

Jana Babáka 2733/11

61200 Brno
IČO: 06754449

Vyjádření

Akce: III/11244 Pavlov, most ev. č. 11244-1

Ve vyznačeném zájmovém území této stavby se **nenachází zemní optické vedení** v naší správě.

Platnost tohoto vyjádření končí rok po jeho vystavení.

V Pelhřimově 25.07.2024

Za StaMPi, spol. s r.o.

Aleš Tvrdý

správce optické sítě



TECHNICKÉ SLUŽBY města PELHŘIMOVA

Příspěvková organizace IČO 49056689
Myslotínská ulice 1740, 393 88 Pelhřimov

Mostní projekce s.r.o.
Ing. František Pokorný

Jana Babáka 2733/11
612 00 Brno

Vyřizuje:
Zmeškal Pavel
774142018

Datum:
27.8.2024

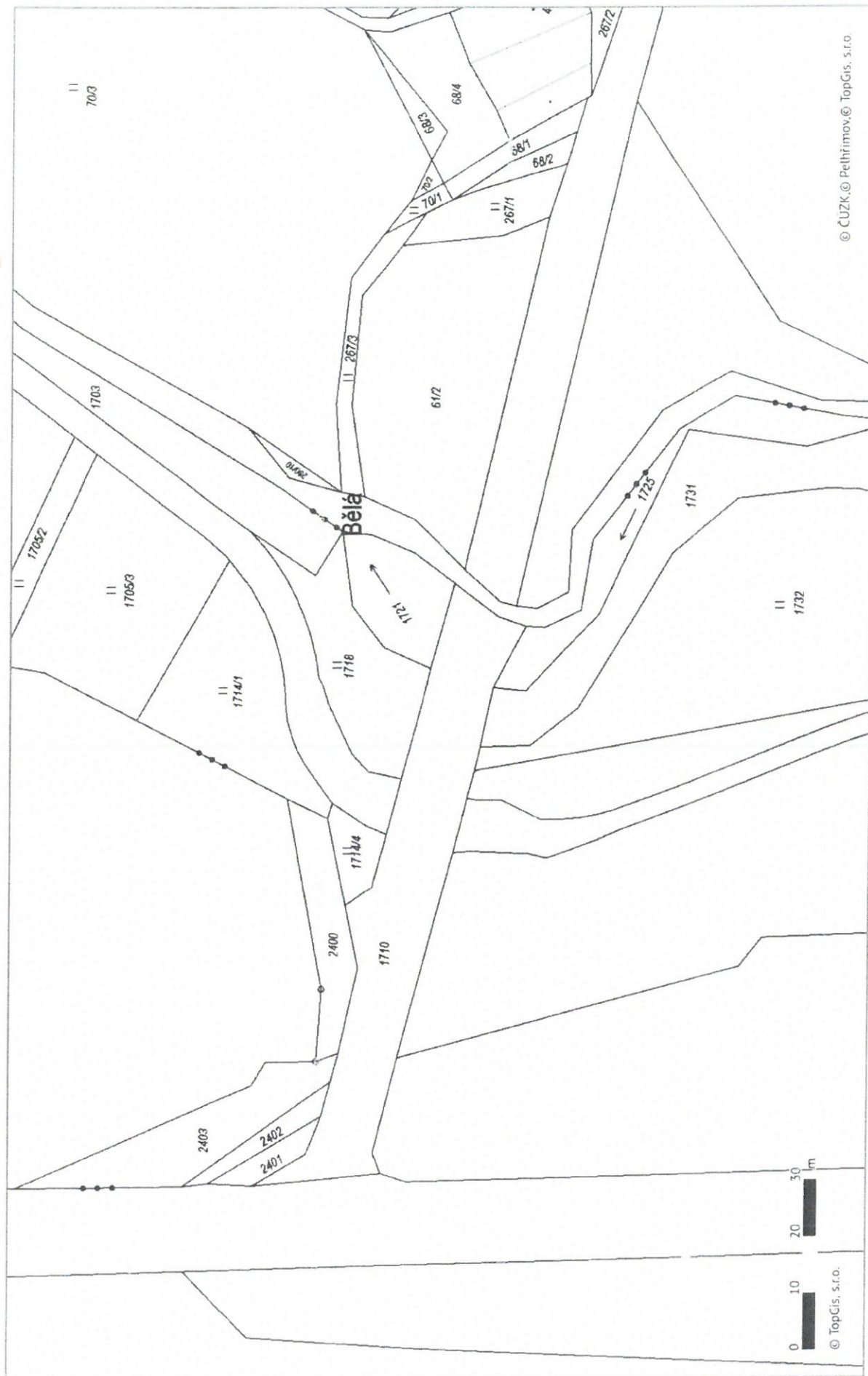
Vyjádření k existenci kabelového vedení veřejného osvětlení

Název stavby: III/11244 Pavlov, most ev.č. 11244-1
Místo stavby: k.ú. Pavlov u Rynárce

Ve vyznačeném zájmovém území této stavby se nenachází zemní kabelové vedení VO v naší správě.
Platnost tohoto vyjádření končí rok po jeho vystavení!

Za TSMP:

Pavel Zmeškal
vedoucí stavební údržby





PRO SPOLEČNÉ ZÁJITKY

Vyřizuje: Dundáček Petr

E-mail: petr.dundacek@t-mobile.cz

Mostní projekce s.r.o.
Ing. František Pokorný
Jana Babáka 2733/11
61200 Brno

Naše značka: **E43550/24**

V Praze dne: **23.7.2024**

**Vyjádření a stanovení podmínek pro udělení souhlasu s umístěním stavby v ochranném pásmu
sítě technické infrastruktury (TI) společnosti T-Mobile Czech Republic a.s.**

Vydané podle § 101 ZÁKONA Č. 127/2005 Sb., o elektronických komunikacích a o změně některých souvisejících zákonů (zákon o elektronických komunikacích – dále jen ZEK), ve znění pozdějších předpisů a §161 zákona č. 183/2006 Sb., o územním plánování a stavebním řádu (stavební zákon) či dle dalších příslušných právních předpisů

Věc: III/11244 Pavlov, most ev. č. 11244-1

Na základě předložených projektových podkladů dáváme **souhlasné stanovisko k vydání Územního souhlasu / rozhodnutí (Stavebního povolení) a následně souhlas s realizací stavby.**

Dle předložených dokladů nedojde ke kolizi s technickou infrastrukturou společnosti

T-Mobile Czech Republic a.s.

Toto stanovisko má platnost 1 rok a nelze prodloužit. Po uplynutí platnosti zadejte žádost o nové stanovisko na:
<https://ochranasiti.t-mobile.cz/vyjadreni/>

T-Mobile
T-Mobile Czech Republic a.s.
Tomáčkova 2144/1
148 00 Praha 4
IČ 649 49 681, DIČ CZ64949681

Ochrana sítí
Technologický úsek

V další komunikaci nebo požadavku doplňujících dotazů, uvádějte do „Předmětu“ e-mailu vždy číslo jednací.



Příloha č. 1

Rekapitulace žádosti o vyjádření k existenci sítě elektronických komunikací

Číslo žádosti: **E43550/24**
Název stavby /akce: **III/11244 Pavlov, most ev. č. 11244-1**
Datum podání žádosti: **23.7.2024**
Poznámka:

Žadatel

Firma / organizace: **Mostní projekce s.r.o.**
IČ: **06754449**
DIČ:
Kontaktní osoba: **Ing. František Pokorný**
Adresa: **Jana Babáka 2733/11**
Město / obec: **Brno**
PSČ: **61200**
Stát:
E-mail: **pokorny@mostniprojekce.cz**
Telefonní číslo: **+420776583906**

Stavebník

Firma / organizace:
Kontaktní osoba:
Adresa:
Město / obec:
PSČ:
Stát:
E-mail:
Telefonní číslo:

Stavba

Výška nad terénem (metry): **2 m**
Projektant:
Druh stavby: **Ostatní**
Hodnota projektu:
Měsíc zahájení stavby:
Měsíc ukončení stavby:

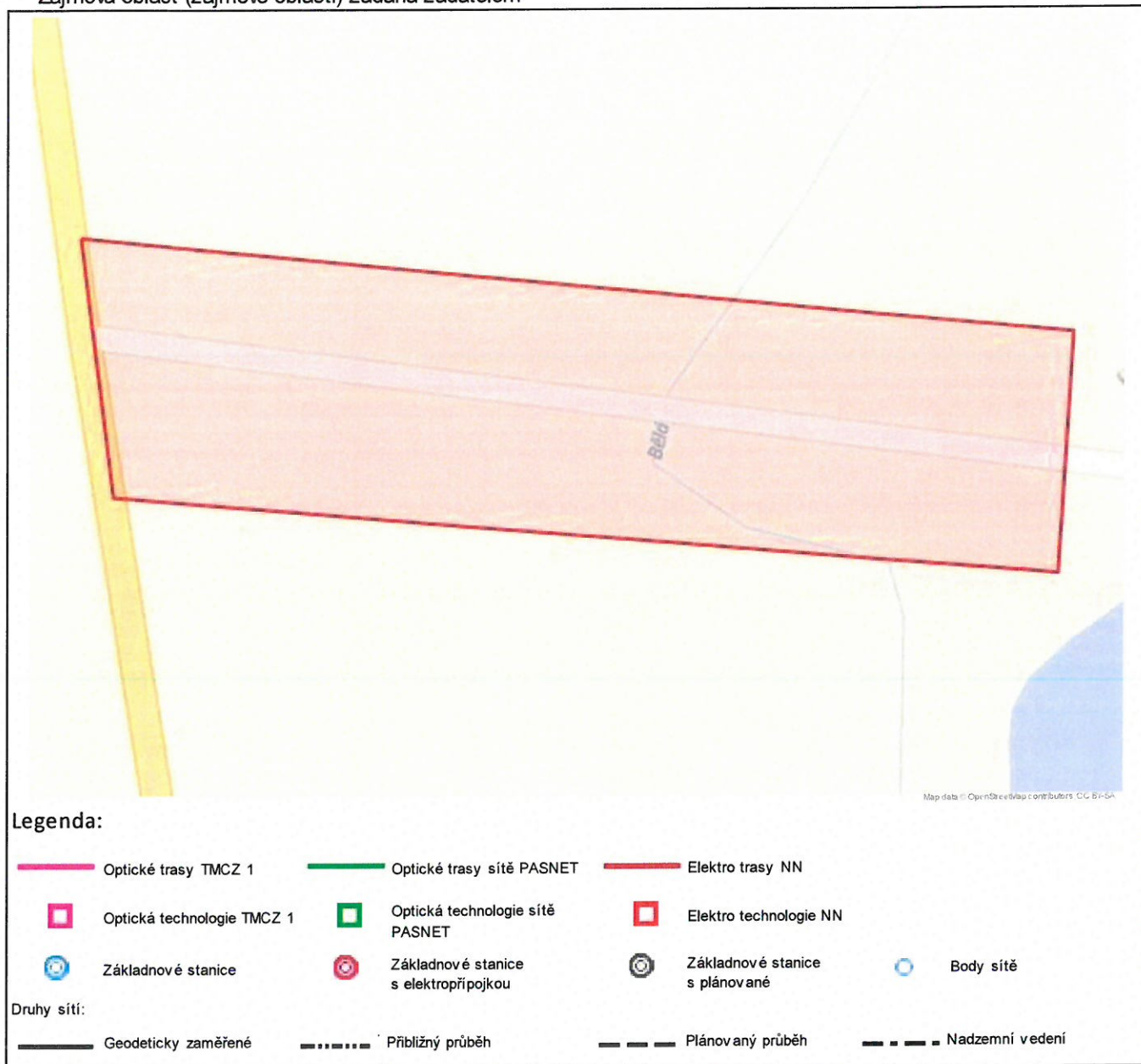
Odeslání stanoviska

E-mail: **pokorny@mostniprojekce.cz**

Příloha č. 2

Situační plán

Zájmová oblast (zájmové oblasti) zadaná žadatelem



Geometrie zájmové oblasti (zájmových oblastí) žádosti ve formátu WKT a souřadnicovém systému S-JTSK. Zkopírováním textu lze geometrii zobrazit v jakémkoli softwaru podporujícím formát WKT.

POLYGON((-695054.13 -1126560.25,-695054.13 -1126608.67,-694881.89 -1126645.18,-694873.55 -1126601.12,-695054.13 -1126560.25))



Mostní projekce s.r.o.
František Pokorný
Jana Babáka 2733/11
612 00 Brno

V Praze, 23.7.2024

Naše zn.: **MW9910256448718095**

Věc: vyjádření k žádosti k akci **"III/11244 Pavlov, most ev. č. 11244-1"**

Společnost Vodafone Czech Republic a.s. (dále jen „Vodafone“), se sídlem Praha 5, náměstí Junkových 2, IČ: 25788001, zapsaná dne 13.8. 1999 v obchodním rejstříku vedeném Městským soudem v Praze pod spisovou značkou B.6064 a společnost Vantage Towers, s.r.o. se sídlem Závišova 502/5, Nusle, 140 00 Praha 4, zapsaná v obchodním rejstříku vedeném u Městského soudu v Praze pod sp. zn. C 330005, IČO: 09056009, DIČ: CZ09056009 zastoupená Vodafone na základě plné moci Vám sděluje, že dle Vámi podané žádosti ze dne **23.7.2024**, která je nedílnou součástí tohoto vyjádření,

souhlasí s realizací projektu.

Ve Vámi zadaném zájmovém území a v uvedené výšce (výška stavby: 2 m, výška jeřábu: 0 m) se nenachází žádné podzemní ani nadzemní vedení.

Platnost vyjádření je **1 rok** od data vydání. Vyjádření je platné pouze v rámci předmětného projektu a pro důvod vydání vyjádření stanovený žadatelem v žádosti.

Vyjádření pozbývá platnosti uplynutím doby platnosti, změnou rozsahu zájmového území i změnou důvodu vydání vyjádření uvedeného v žádosti, to vše v závislosti na tom, která ze skutečností rozhodná pro pozbytí platnosti tohoto vyjádření nastane nejdříve. Po skončení platnosti si musíte podat novou žádost na adrese <https://zadostovyjadreni.vodafone.cz/>.

S pozdravem

v.z. Nora Hlásenská
Vodafone Czech Republic a. s.
náměstí Junkových 2
150 00 Praha 5

Tel.: 775012847
E-mail: nora.hlasenska1@vodafone.com



Seznam příloh/přiložených souborů:
Zadost_MW9910256448718095.pdf



Předmět **vyjádření k existenci sítí Pavlov**
Odesílatel Milan Šelepa <selepa@voka-humpolec.cz>
Adresát <pokorny@mostniprojekce.cz>
Datum 2024-08-05 09:02

Dobrý den,

odesílám Vám vyrozumění ohledně vyjádření k existenci sítí k akci „III/11244 Pavlov, most ev. č. 11244-1“, že ve Vámi zakreslené zájmové lokalitě se nenachází námi provozované trasy vodovodu ani kanalizace.

S pozdravem

Ing. Milan Šelepa



VoKa-ekologické stavby, spol. s r.o.

Spojovací 1539

396 01 Humpolec

IČO: 46680331

Tel. 565 537 467

E-mail: selepa@voka-humpolec.cz

Vyřizuje: Rudolf Cířka

Číslo jednací: V2/176/24

E-mail/telefon: cířka@pelhrimovska.cz / 602 464 708

V Pelhřimově dne: 24.10.2024

Žadatel: Mostní projekce s.r.o.

Kontakt:
pokorny@mostniprojekce.cz;

Název stavby: III/11244 Pavlov, most ev. č. 11244-1

Tímto Vám oznamujeme, že ve Vámi vyznačeném zájmovém území se nenachází vodovody a kanalizace v provozování společnosti **Pelhřimovská vodárenská s.r.o.** Ve vyznačeném území se mohou nacházet vodovodní a kanalizační přípojky v soukromém vlastnictví a dešťová kanalizace do volné výpusti ve správě Města Pelhřimov.

Upozorňujeme, že se v zájmovém území vyznačeném v příloze tohoto stanoviska mohou nacházet vodovody a kanalizace, které jsou ve fázi výstavby a doposud nebyly předány společnosti k provozování. Taktéž se v zájmovém území mohou nacházet vodovody a kanalizace jiných vlastníků či správců, případně i dlouhodobě nefunkční/neprovozované vodovody a kanalizace bez dostupných informací o jejich poloze a vlastnictví.

Stanovisko nelze použít jako souhlas pro realizaci nové stavby, rekonstrukci stavby nebo změny polohy stávajícího zařízení. Rovněž nenahrazuje stanovisko k projektové dokumentaci stavby.

Rozsah ochranných pásem vodovodů a kanalizací je stanoven v zákoně 274/2001 Sb., konkrétně § 23.

POSKYTOVATEL DAT NENESE ŽÁDNOU ODPOVĚDNOST ZA ZPŮSOBENÉ ŠKODY SOUVISEJÍCÍ S PŘEDANÝMI DATY, ZEJMÉNA NEODPOVÍDÁ ZA PŘESNOST A ÚPLNOST PŘEDANÝCH DAT.

Toto vyjádření má platnost po dobu jednoho roku od jeho vydání!

S pozdravem




**PELHŘIMOVSKÁ
VODÁRENSKÁ s.r.o.**
Radětińska 1158, 393 01 Pelhřimov
IČO: 04605683 DIČ: CZ04605683

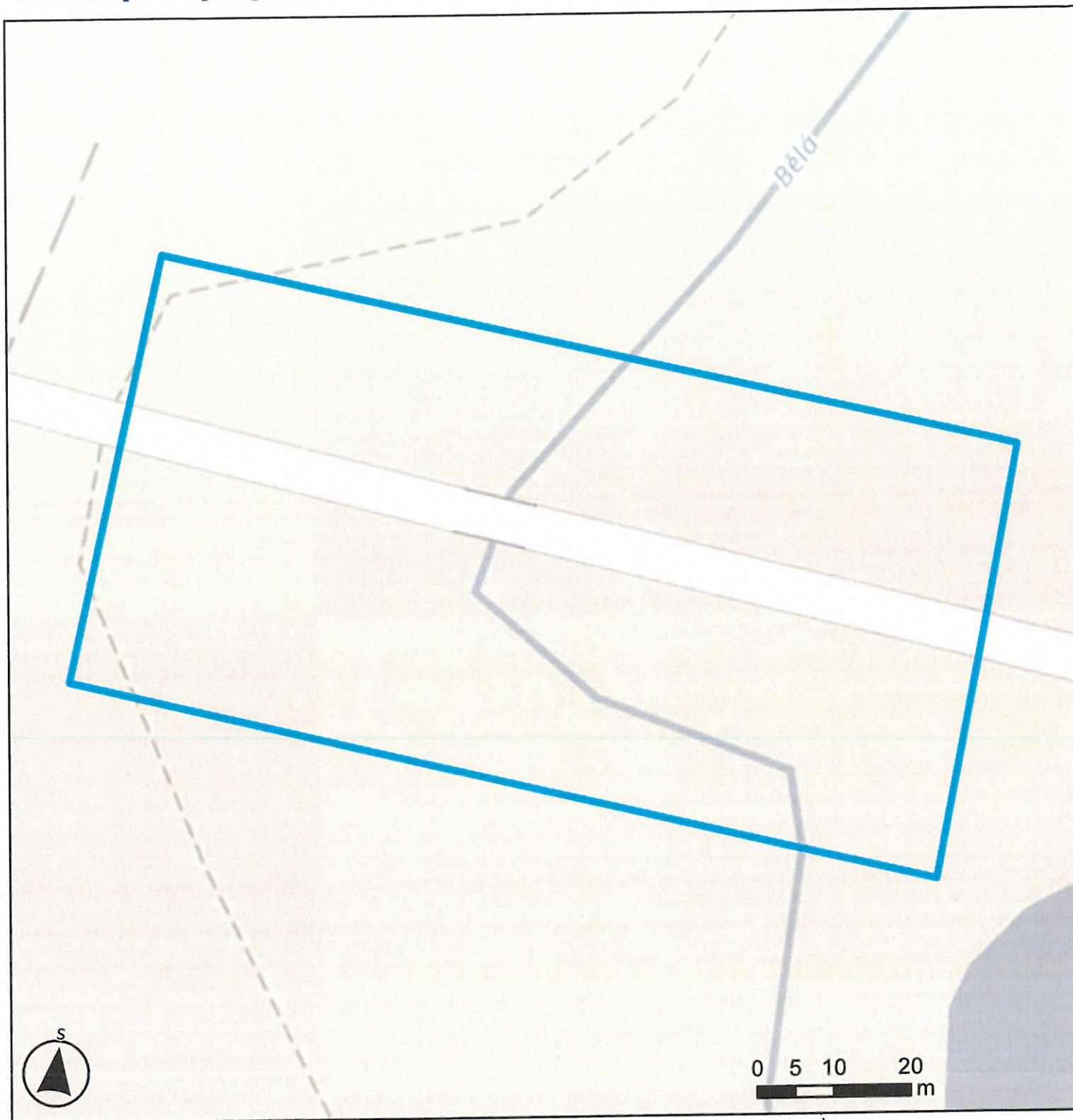
Rudolf Cířka

vedoucí vodovodů a kanalizací

Provoz vodovodů a kanalizací





Kouřimského 2532

393 01 Pelhřimov



Legenda





Kanalizační potrubí

-  jednotná
-  oddílná dešťová
-  oddílná splašková
-  jiná

Kanalizační šachta

-  jiný
-  měřicí
-  neidentifikovaná
-  odbočka
-  odlehčovací
-  pro odběr vzorků
-  proplachovací
-  revizní
-  rozdělovací/spojná
-  skluz
-  skrytá
-  slepá
-  spadiště
-  větrací
-  čistící

Vodovodní potrubí

-  příváděcí
-  rozvodný
-  zásobní
-  jiný

Hydranty

-  hydrant
-  kalník
-  vzdušník
-  jiná funkčnost

Vodovodní armatura

-  klapka
-  navrtávací pas
-  tvarovka
-  ventil | redukční ventil | pojistný ventil
-  šoupě
-  jiná



Obec Vokov, Vokov 38, Pelhřimov 393 01
IČ: 00511307

Mostní projekce s.r.o.
Pokorný František Ing.
Jana Babáka 2733/11
61200 Brno

Váš dopis značky / ze dne

Vyřizuje: Petr Knežik
777341608, vokov@seznam.cz

Pelhřimov, dne 24.10.2024

Vyjádření k projektové dokumentaci „III/11244 Pavlov, most ev. č. 11244-1“

Obec Vokov souhlasí s předloženou projektovou dokumentací vypracovanou společností Mostní projekce s.r.o. a souhlasíme s vydáním stavebního povolení.

V dotčeném území nemá obec Vokov ve vlastnictví ani správě inženýrské sítě.

S pozdravem,

OBEC VOKOV
Vokov 38,
Pelhřimov 393 01
IČ: 005 11 307
Petr Knežik
Starosta